
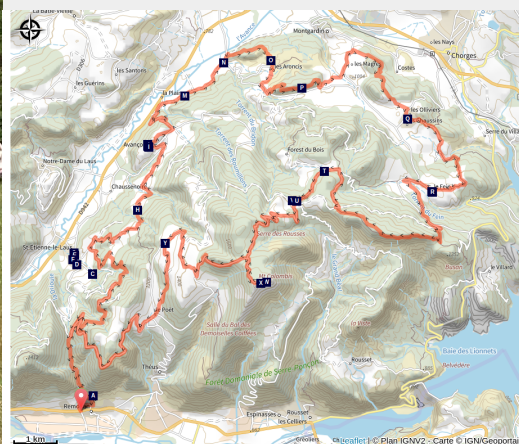


Tour de l'Avance à cheval

CC Serre-Ponçon Val d'Avance - Remollon



(CDTE05)



Découvrez un espace rural aux nombreux hameaux, un paysage de moyenne montagne aux panoramas étonnants et de belles pistes roulantes qui vous permettront de faire ce tour en 1 ou 2 jours. Dans les forêts ombragées, les plaines agricoles et les hauts plateaux, vous profiterez d'un espace préservé, loin du brouhaha des villes pour une randonnée campagnarde très agréable.

Cette randonnée vous mènera dans un écrin de verdure entre la Durance, le lac de Serre-Ponçon, la ville de Gap et le parc national des Ecrins.

Infos pratiques

Pratique : Équestre

Durée : 2 jours

Longueur : 58.7 km

Dénivelé positif : 2494 m

Difficulté : Facile

Type : Itinérance

Thèmes : Archéologie, Pastoralisme, Point de vue

Itinéraire

Départ : Remollon

Arrivée : Remollon

Balisage : — Équestre

Communes : 1. Remollon

2. Saint-Étienne-le-Laus

3. Avançon

4. Montgardin

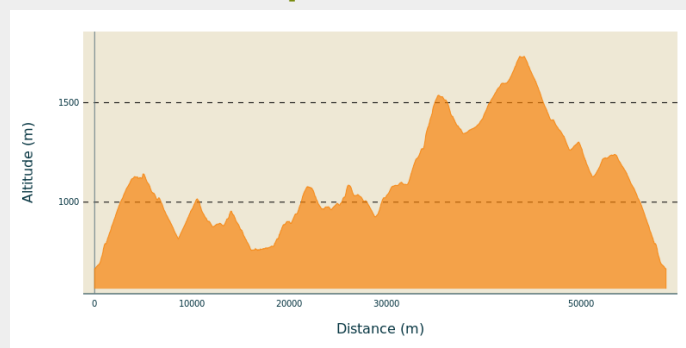
5. Chorges

6. Rousset

7. Espinasses

8. Théus

Profil altimétrique

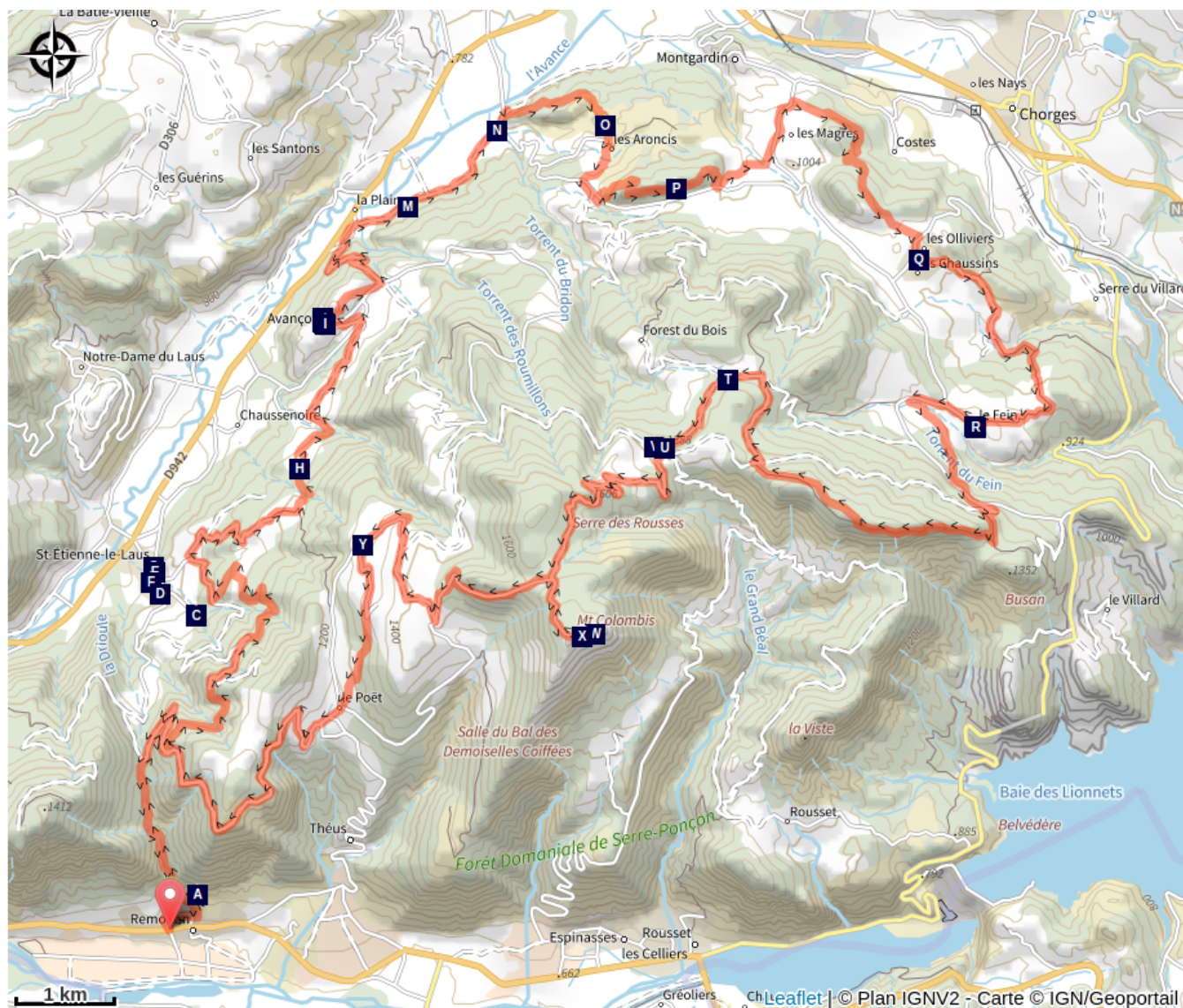


Altitude min 665 m Altitude max 1732 m

Étapes :

1. De Remollon aux Aroncis
18.5 km / 813 m D+ / 5 h
2. Des Aroncis à Remollon
37.0 km / 1452 m D+ / 6 h

Sur votre chemin...



- | | |
|--------------------------------|------------------------------|
| Demaiselles Coiffées (A) | ~~~~~ Chapelle des Fours (B) |
| Fontaine (C) | ~~~~~ Croix (D) |
| Maison de Benoîte Rancurel (E) | Fontaine (F) |
| ~~~~~ Croix (G) | Vue dégagée (H) |
| Fontaine et lavoir (I) | ~~~~~ Presse (J) |
| ~~~~~ Église Saint-Gervais (K) | Panorama sur la vallée (L) |
| Précieuses messicoles (M) | Point d'eau (N) |

Toutes les infos pratiques

Comment venir ?

Accès routier

Du sud, autoroute jusqu'à La Saulce puis direction Tallard (si départ à Saint-Etienne-le-Laus), ou direction Remollon, Rochebrune ou Théus (si départ à Remollon).

Du nord, RN 94 jusqu'à Chorges (départ stade ou gare) ou Chorges puis Fontclaire (départ gîte) ou, avant Chorges, prendre la D3 vers le barrage de serre-Ponçon pour un départ du col Lebraut (parking).

Parking conseillé

parkings publics gratuits ou gîte/camping.

Sur votre chemin...



Demoiselles Coiffées (A)

Phénomène naturel pour le moins insolite, ces « cheminées des fées » se créent à l'abri d'un bloc rocheux plat qui les protège en partie de l'érosion due à la pluie.

Crédit photo : CDTE05



Chapelle des Fours (B)

Cette ravissante chapelle au milieu des bois témoigne des visions de Benoîte Rancurel. Sur le lieu-dit des Fours, il existe aussi une carrière de gypse, visible quelques mètres plus loin sur le chemin. Des fours étaient utilisés pour fabriquer du plâtre, à partir du gypse que l'on traitait par cuisson. D'ailleurs, cette carrière était déjà en exploitation à l'époque de Benoîte Rancurel.

Crédit photo : CDTE05



Fontaine (C)

Juste à côté de la chapelle des Fours, abreuvez vos chevaux à l'ombre des arbres.

Crédit photo : CDTE05



Croix (D)

Trouvez cette deuxième croix ouvragée plus haut en direction de la chapelle des Fours.

Crédit photo : CDTE05



Maison de Benoîte Rancurel (E)

Née en septembre 1647 à Saint-Etienne d'Avançon, Benoîte Rancurel voit la Sainte Vierge dès mai 1664 au Vallon des Fours, puis au Laus. La Mère de Dieu s'est manifestée à Benoîte des centaines de fois durant 54 années.

La Maison ouverte à présent au public, a permis un travail collaboratif avec le professeur d'Histoire du lycée Aristide Briand de Gap, Olivier Hanne, pour mettre en place les diverses expositions qui y sont présentées. Au rez-de-chaussée la vie au XVII^e siècle, les campagnes, la vie ecclésiastique, le Laus, etc... A l'étage, une des chambres poursuit l'exposition avec plusieurs pièces vestimentaires ecclésiastiques, allant du XVII^e au XIX^e siècle, des objets issus soit du site soit du sanctuaire, et un film, Foi et Religion, qui présente le contexte de l'Eglise du temps de Benoîte.

La dernière pièce reste un oratoire pour tous ceux voulant se recueillir en ce lieu.

Source : Claudine Fouque, Alpes et Midi

Crédit photo : CDTE05



Fontaine (F)

Cette fontaine permet de faire un détour et de déambuler dans les rues du village.

Crédit photo : CDTE05



~ Croix (G)

Une croix de fer surplombe le croisement.

Crédit photo : CDTE05



Vue dégagée (H)

Profitez du grand air et de la superbe vue sur le village d'Avançon et le mont Colombis.

Crédit photo : CDTE05



Fontaine et lavoir (I)

Après une petite montée, vous avez l'embaras du choix pour vous abreuver.

Crédit photo : CDTE05



Presse (J)

Une jolie petite presse atteste des activités agricoles du village.


Crédit photo : CDTE05



Église Saint-Gervais (K)

Venez profiter de la fraîcheur de cette église construite en 1563.

Crédit photo : CDTE05



Panorama sur la vallée (L)

Au bout du village, vous trouverez un panneau vous permettant d'apprécier un panoramique sur la vallée de l'Avance.

Crédit photo : CDTE05



Précieuses messicoles (M)

Les plantes messicoles sont des fleurs sauvages habitant les cultures de céréales (messicole vient de moisson). Ces fleurs, comme les coquelicots, les bleuets ou le lin, sont sensibles aux produits chimiques utilisés en agriculture et sont en voie de disparition. Il existe des actions nationales et régionales, notamment portées par les parcs naturels régionaux pour développer des pratiques agricoles permettant de les protéger et de les favoriser !

Crédit photo : CDTE05



Point d'eau (N)

De quoi s'abreuver pour les chevaux et se rafraîchir pour le randonneur.

Crédit photo : CDTE05