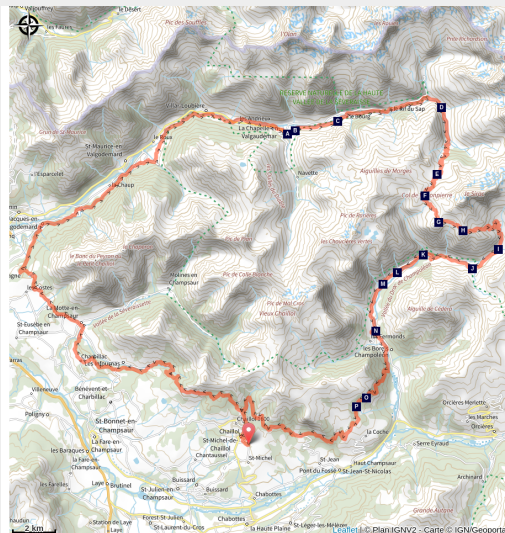




GRP® Tour du Vieux Chaillol

CC Champsaur-Valgaudemar - Saint-Michel-de-Chaillol



En chemin peu après Villar-Loubière (CDRP05)

Au cœur du Parc National des Ecrins, cette boucle variée de 6 jours mène le randonneur autour de l'emblématique sommet du Champsaur, le Vieux Chaillol (3163 m) et à travers d'authentiques vallées comme celle du Valgaudemar, secrète et préservée.

Suite à des éboulements : déviation provisoire du sentier GRP® Tour du Vieux Chaillol entre le parking des Auberts et le refuge du Pré de la Chaumette en attendant la stabilisation des terrains.

Un itinéraire de remplacement vient d'être balisé par notre équipe sur la piste forestière rive gauche du Drac Blanc (via la cascade de Prelles) Merci de votre compréhension.

Infos pratiques

Pratique : Pédestre

Durée : 6 jours

Longueur : 97.1 km

Dénivelé positif : 4631 m

Difficulté : Moyen

Type : Itinérance

Thèmes : Col et sommet, Faune, Refuge

Itinéraire

Départ : Chaillol

Arrivée : Chaillol

Balisage :  GRP

Communes : 1. Saint-Michel-de-Chaillol

2. Saint-Bonnet-en-Champsaur

3. La Motte-en-Champsaur

4. Aubessagne

5. Saint-Jacques-en-Valgodemard

6. Saint-Maurice-en-Valgodemard

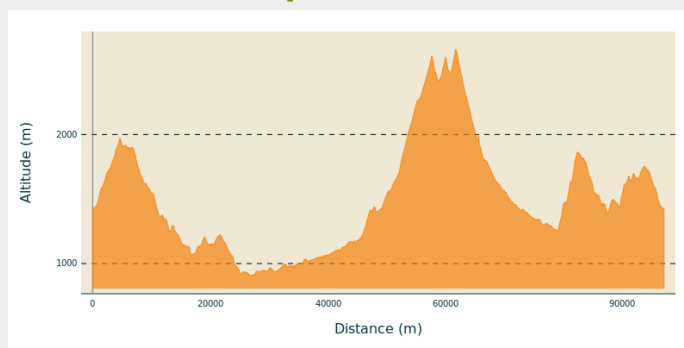
7. Villar-Loubière

8. La Chapelle-en-Valgaudemar

9. Champoléon

10. Saint-Jean-Saint-Nicolas

Profil altimétrique

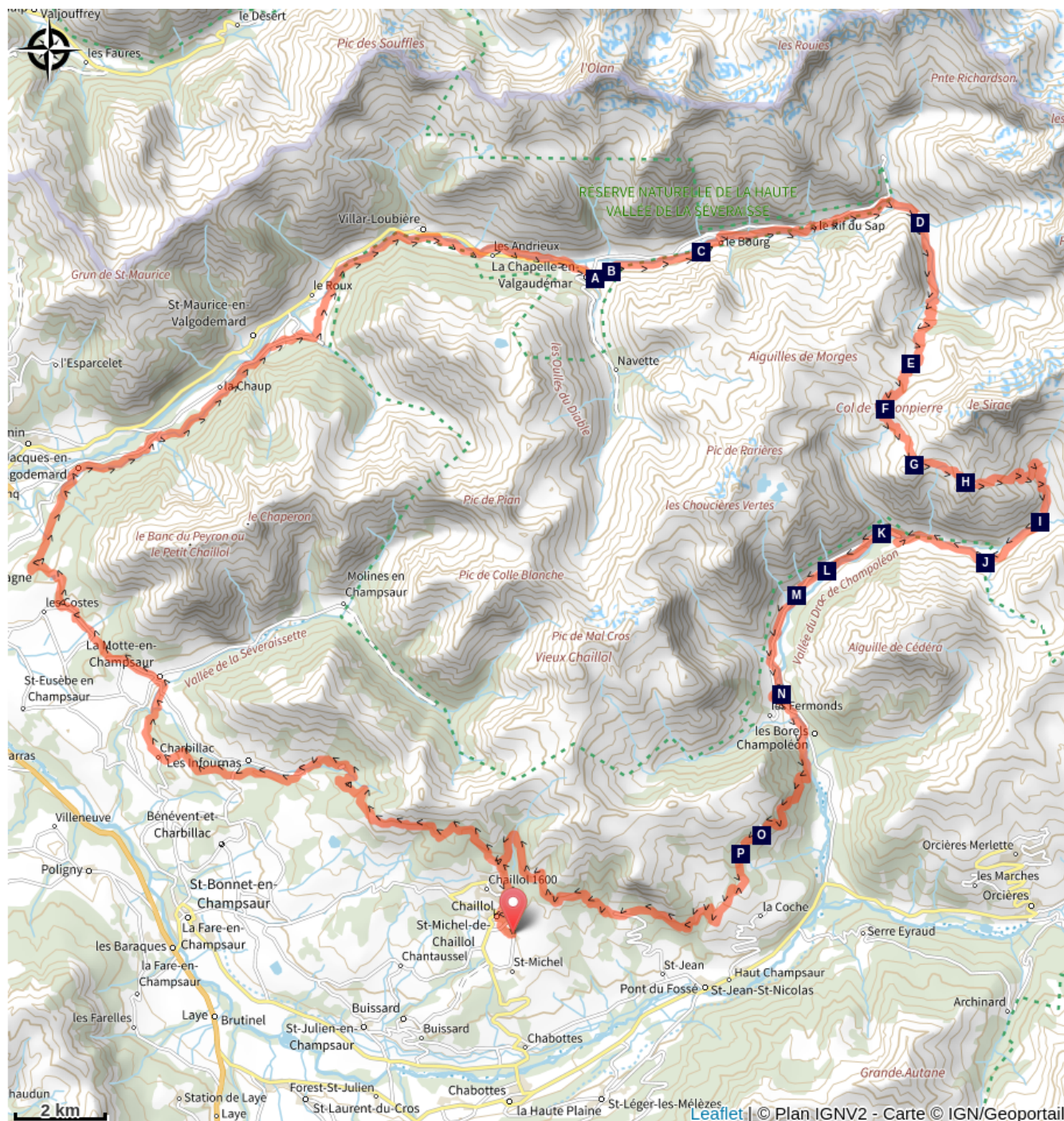


Ce GRP® de 95 km traverse plusieurs décors, dominés par le vieux Chaillol : Forêts, alpages, cols d'altitude et hameaux. Le point de départ se situe à la station de Saint-Michel de Chaillol. L'itinéraire bascule ensuite du Champsaur au Valgaudemar, une vallée encaissée ponctuée de plusieurs hameaux et villages. Il faut atteindre le dernier village au fond de la vallée du Valgaudemar, la Chapelle-en-Valgaudemar (centre touristique avec hébergements, restaurants, bureau des guides et maison du parc national des Ecrins) pour découvrir un panorama qui s'élargit sur les sommets environnants et permettant d'admirer le site remarquable des Oules du Diable (variante).

Plus aérienne et variée, la suite du parcours présente un dénivelé positif cumulé plus important. Juste après le Refuge de Vallonpierre, plusieurs cols relient le Valgaudemar au Champsaur : col de Vallonpierre, Gouiran et la Valette, offrant une vue splendide sur l'Olan, le glacier des Rouies, Les Muandes, Les Bans... Lorsque le sentier bascule sur le Champsaur, la vue s'étend alors sur le Champsaur, le Dévoluy et le Gapençais. Une longue descente en lacets, dominée par les 3440 m du Sirac, mène jusqu'au refuge du Pré de la Chaumette puis jusqu'à la vallée de Champoléon où la fin du parcours s'effectue principalement en balcon.



Sur votre chemin...



~~~~~ Village de la Chapelle en Valgaudemar (A)  
Point de vue (C)  
Lac de Vallonpierrre (E)  
Col de Gouriran (G)  
Fontaine (I)  
Table d'interprétation (K)  
Fontaine (M)

Point de vue (B)  
Point de vue (D)  
Col de Vallonpierrre (F)  
Col de la Vallette (H)  
Cascade des Prellles (J)  
Point de vue (L)  
Le Drac Blanc (N)

# Toutes les infos pratiques

## ⚠️ Recommandations

- Cet itinéraire est dans le cœur du Parc national des Ecrins, veuillez consulter la réglementation.
- Itinéraire très prisé en saison estivale. Songez à réserver vos hébergements à l'avance.
- Plusieurs passages vertigineux (prudence).
- Période conseillée : juillet, août, septembre (vérifier l'enneigement et les périodes d'ouverture des refuges).
- *Les sentiers de Grande randonnée, GR® et GR Pays® sont des marques déposées ainsi que les marques de couleur blanc/rouge et jaune/rouge. Nul ne peut les utiliser sans autorisation de la FFRandonnée. Les tracés reproduits sur ce site sont des créations spécialement réalisées par [le Comité Départemental de la Randonnée Pédestre des Hautes-Alpes](#). Leur reproduction est interdite sans autorisation expresse de la Fédération.*

## Comment venir ?

### Transports

- Limitons les déplacements, pensons aux **transports en commun et au covoiturage** : [www.pacamobilite.fr](http://www.pacamobilite.fr)
- **Ligne de bus 05 Voyageurs** (Ligne Gap > Saint-Bonnet-en-Champsaur) : [www.05voyageurs.com](http://www.05voyageurs.com)
- **Gare SNCF de Gap** (Ligne Marseille - Briançon) : [www.ter-sncf.com](http://www.ter-sncf.com)
- **Aéroports les plus proches** : Grenoble (155 km), Marseille (165 km), Lyon (190 km)

### Accès routier

Depuis Gap (25 km), suivre la N 85 jusqu'à Saint-Bonnet-en-Champsaur puis rejoindre Chaillol par la D 43.

### Parking conseillé

Parking de la station de ski ou les Marrons, Chaillol 1600

# Zones de sensibilité environnementale

Le long de votre itinéraire, vous allez traverser des zones de sensibilité liées à la présence d'une espèce ou d'un milieu particulier. Dans ces zones, un comportement adapté permet de contribuer à leur préservation. Pour plus d'informations détaillées, des fiches spécifiques sont accessibles pour chaque zone.

## Faucon pèlerin

Période de sensibilité : Février, Mars, Avril, Mai, Juin

Contact : Parc National des Écrins  
Julien Charron  
julien.charron@ecrins-parcnational.fr

Nidification du Faucon pèlerin.

Les pratiques qui peuvent avoir une interaction avec le Faucon pèlerin en période de nidification sont principalement le vol libre et les pratiques verticales ou en falaise, comme l'escalade ou l'alpinisme. Merci d'éviter cette zone !

En cas de survol merci de rester au-dessus de 2010m d'altitude à une distance de 300m sol.

## Aigle royal

Période de sensibilité : Janvier, Février, Mars, Avril, Mai, Juin, Juillet, Août

Contact : Parc National des Écrins  
Julien Charron  
julien.charron@ecrins-parcnational.fr

Nidification de l'Aigle royal

Les pratiques qui peuvent avoir une interaction avec l'Aigle royal en période de nidification sont principalement le vol libre et les pratiques verticales ou en falaise, comme l'escalade ou l'alpinisme. Merci d'éviter cette zone !

Attention en zone cœur du Parc National des Écrins une réglementation spécifique aux sports de nature s'applique : <https://www.ecrins-parcnational.fr/thematique/sports-de-nature>

## Aigle royal

Période de sensibilité : Janvier, Février, Mars, Avril, Mai, Juin, Juillet, Août

Contact : Parc National des Écrins  
Julien Charron  
julien.charron@ecrins-parcnational.fr

Nidification de l'Aigle royal

Les pratiques qui peuvent avoir une interaction avec l'Aigle royal en période de

nidification sont principalement le vol libre et les pratiques verticales ou en falaise, comme l'escalade ou l'alpinisme. Merci d'éviter cette zone ! Et de privilégier un survol de la zone à une distance de survol de 300m sol soit à une altitude minimale de 1920m.

## **Aigle royal**

Période de sensibilité : Janvier, Février, Mars, Avril, Mai, Juin, Juillet, Août

Contact : Parc National des Écrins  
Julien Charron  
julien.charron@ecrins-parcnational.fr

Nidification de l'Aigle royal

Les pratiques qui peuvent avoir une interaction avec l'Aigle royal en période de nidification sont principalement le vol libre et les pratiques verticales ou en falaise, comme l'escalade ou l'alpinisme. Merci d'éviter cette zone !

Attention en zone cœur du Parc National des Écrins une réglementation spécifique aux sports de nature s'applique : <https://www.ecrins-parcnational.fr/thematique/sports-de-nature>

## **Aigle royal**

Période de sensibilité : Janvier, Février, Mars, Avril, Mai, Juin, Juillet, Août

Contact : Parc National des Écrins  
Julien Charron  
julien.charron@ecrins-parcnational.fr

Nidification de l'Aigle royal

Les pratiques qui peuvent avoir une interaction avec l'Aigle royal en période de nidification sont principalement le vol libre et les pratiques verticales ou en falaise, comme l'escalade ou l'alpinisme. Merci d'éviter cette zone !

Attention en zone cœur du Parc National des Écrins une réglementation spécifique aux sports de nature s'applique : <https://www.ecrins-parcnational.fr/thematique/sports-de-nature>

## **Tétras lyre - hiver**

Période de sensibilité : Janvier, Février, Mars, Avril, Décembre

Contact : Fédération départementale des chasseurs des Hautes-Alpes :  
Pierre-Frédéric Galvin : pierre-frederic.galvin@fdc05.com

Membre de l'Observatoire des Galliformes de montagne  
Virginie Dos Santos : ogm.vds@gmail.com  
Blandine Amblard : ogm.amblard@gmail.com

Zone de refuge hivernal pour le Tétras lyre. Merci de veiller à respecter le balisage.

## **Aigle royal**

Période de sensibilité : Janvier, Février, Mars, Avril, Mai, Juin, Juillet, Août

Contact : Parc National des Écrins  
Julien Charron  
julien.charron@ecrins-parcnational.fr

Nidification de l'Aigle royal

Les pratiques qui peuvent avoir une interaction avec l'Aigle royal en période de nidification sont principalement le vol libre et les pratiques verticales ou en falaise, comme l'escalade ou l'alpinisme. Merci d'éviter cette zone et de privilégier un survol de la zone à une distance de survol de 300m sol soit à une altitude minimale de 2450m.

## **Tétras lyre - hiver**

Période de sensibilité : Janvier, Février, Mars, Avril, Décembre

Contact : Fédération départementale des chasseurs des Hautes-Alpes :  
Pierre-Frédéric Galvin : pierre-frederic.galvin@fdc05.com

Membre de l'Observatoire des Galliformes de montagne  
Virginie Dos Santos : ogm.vds@gmail.com  
Blandine Amblard : ogm.amblard@gmail.com

Zone de refuge hivernal pour le Tétras lyre. Merci de veiller à respecter le balisage.

## **Faucon pèlerin**

Période de sensibilité : Février, Mars, Avril, Mai, Juin

Contact : Parc National des Écrins  
Julien Charron  
julien.charron@ecrins-parcnational.fr

Nidification du Faucon pèlerin.

Les pratiques qui peuvent avoir une interaction avec le Faucon pèlerin en période de nidification sont principalement le vol libre et les pratiques verticales ou en falaise, comme l'escalade ou l'alpinisme. Merci d'éviter cette zone !

En cas de survol merci de rester au-dessus de 2200m d'altitude à une distance de 300m sol.

## **Circaète Jean-le-Blanc**

Période de sensibilité : Mars, Avril, Mai, Juin, Juillet, Août, Septembre

Contact : Parc National des Écrins  
Julien Charron  
julien.charron@ecrins-parcnational.fr

Nidification du Circaète-Jean-le-Blanc

Les pratiques qui peuvent avoir une interaction avec le Circaète-Jean-le-Blanc en période de nidification sont principalement les pratiques aériennes comme le vol libre ou le vol motorisé.

Attention le survol motorisé dans la zone cœur Parc National des Écrins est interdit en-dessous de 1000m sol et une réglementation spécifique s'applique au survol non-motorisé.

Voir la réglementation pour les survols non-motorisés : <https://www.ecrins-parcnational.fr/les-survols-non-motorises>

Voir la réglementation pour les survol motorisés : <https://www.ecrins-parcnational.fr/les-survols-non-motorises>

### **Circaète Jean-le-Blanc**

Période de sensibilité : Mars, Avril, Mai, Juin, Juillet, Août, Septembre

Contact : Parc National des Écrins  
Julien Charron  
julien.charron@ecrins-parcnational.fr

Nidification du Circaète-Jean-le-Blanc

Les pratiques qui peuvent avoir une interaction avec le Circaète-Jean-le-Blanc en période de nidification sont principalement les pratiques aériennes comme le vol libre ou le vol motorisé.

Merci d'essayer d'éviter la zone ou de rester à un distance minimale de 300m sol quand vous la survolez soit 1780m d'altitude !

### **Circaète Jean-le-Blanc**

Période de sensibilité : Mars, Avril, Mai, Juin, Juillet, Août, Septembre

Contact : Parc National des Écrins  
Julien Charron  
julien.charron@ecrins-parcnational.fr

Nidification du Circaète-Jean-le-Blanc

Les pratiques qui peuvent avoir une interaction avec le Circaète-Jean-le-Blanc en période de nidification sont principalement les pratiques aériennes comme le vol libre ou le vol motorisé.

Merci d'essayer d'éviter la zone ou de rester à un distance minimale de 300m sol quand vous la survolez soit 1560m d'altitude !



**i Lieux de renseignement**

**Comité Départemental de la  
Randonnée Pédestre des Hautes-  
Alpes**

13 avenue du Maréchal Foch, 05000 GAP

Tel : 04 92 53 65 11

<http://www.ffrandonnee05.net/>



# Sur votre chemin...

---



## ~ Village de la Chapelle en Valgaudemar (A)

Au cœur du parc national des écrins découvrez un village de montagne vivant toute l'année autour de l'agriculture, du pastoralisme, de l'artisanat et du tourisme.

Vous trouverez à la chapelle une épicerie/dépôt de pain/produits régionaux, une boucherie/charcuterie, des magasins de sports, de presses, et de souvenirs. Un bureau de poste, une résidence de tourisme, des meublés, des chambres d'hôtes, un syndicat d'initiative/bureau des guides et accompagnateurs, la maison du parc national des écrins (animations, expositions, multimédias), six refuges de montagne, deux hôtels, une résidence de tourisme, trois bars, quatre restaurants, trois gîtes d'étape, une ferme auberge, un centre de vacances et quatre campings.

Source : [www.lachapelleenvalgaudemar.fr](http://www.lachapelleenvalgaudemar.fr)

Crédit photo : CDRP05

---



## Point de vue (B)

Au passage, on peut admirer la cascade de Combefroide. Elle se situe juste en face de la Chapelle-en-Valgaudemar. Il y a aussi une magnifique vue sur le sommet de l'Olan qui culmine à 3564 m.

Crédit photo : CDRP 05

---



## Point de vue (C)

Peu après la cascade de Combefroide, on peut observer la magnifique cascade du Casset. Celle-ci effectue un impressionnant plongeon. Ce lieu offre un moment de détente très appréciable.

Crédit photo : CDRP 05

---



## Point de vue (D)

Très beau panorama sur les sommets du Valgaudemar, la cascade du Voile de la Mariée et sur la glacier des Rouies au nord.

Crédit photo : CDRP 05

---



## Lac de Vallonpierre (E)

Charmant petit lac, juste devant le refuge de Vallonpierre, où vivent têtards et grenouilles. Le matin, il est courant de croiser des chamois qui gambadent dans la grande prairie qui borde le lac.

Crédit photo : CDRP 05

---



## Col de Vallonpierre (F)

La montée au Col s'effectue dans les pentes schisteuses. Le Col de Vallonpierre (2 607 m) est assez lunaire et offre un panorama splendide.

Crédit photo : CDRP 05

---



## Col de Gouiran (G)

La montée au col se réalise dans un univers minéral. Le sentier s'élève dans des schistes pour rejoindre le col de Gouiran, à 2597 m. Il permet de basculer dans un petit vallon herbeux qui débouche en face sur le col de la Vallette.

Crédit photo : CDRP 05

---



## Col de la Vallette (H)

Dans une ambiance toujours aussi lunaire, ce troisième col permet d'atteindre le Champsaur. Une série de lacets mène jusqu'en haut, à 2668 m.

Crédit photo : CDRP 05

---



## Fontaine (I)

Fontaine à disposition juste devant le refuge du Pré de la Chaumette.

Crédit photo : CDRP05

---



## Cascade des Prelles (J)

Jolie cascade où il fait bon se rafraîchir. Cette cascade se situe dans la Vallée de Champoléon, le long de la piste qui mène au Refuge du Pré de la Chaumette.

Crédit photo : CDRP05

---



## Table d'interprétation (K)

Une montagne de Légende, une réalisation de la maison du Berger située aux Auberts.

Crédit photo : CDRP05

---



## Point de vue (L)

Très beau point de vue sur la cascade de la Combe de Becé.

Crédit photo : CDRP05

---




## Fontaine (M)

Dans ce hameau traditionnel de montagne, ne manquez pas cette fontaine située juste au bord de la route.

Crédit photo : CDRP05

---



## Le Drac Blanc (N)

Il est connu pour ses crues cruelles et subites, comme celle qui, en 1928, emporta entièrement le hameau des Auberts, situé à 2 km en amont des Clots. Voici la rude montagne avec ses sites sauvages et ses zones pastorales. Ne manquez l'agréable promenade au pré de la Chaumette. Pour l'atteindre, remontez le vallon dominé par les parois abruptes d'où tombent des cascades, au milieu d'une végétation de bouleaux et de mélèzes.

**Source :** <https://voyages.michelin.fr>

Crédit photo : CDRP05

---