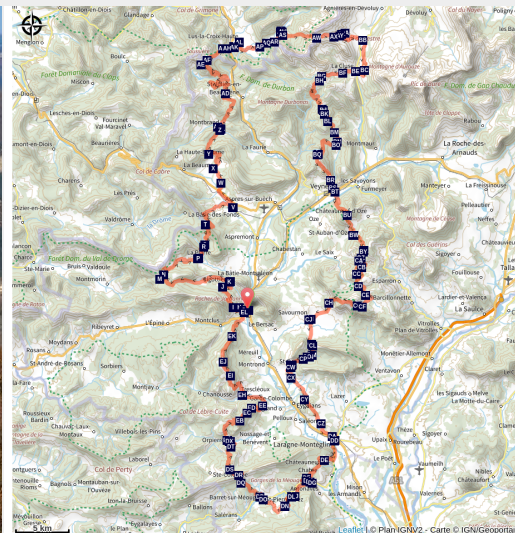


GRP® Tour du Buëch

CC du Sisteronais-Buëch - Serres



Prudence sur la crête du Rocher de Beaumont (CDRP05)

Assez méconnue et pleine de contraste, cette randonnée itinérante de 225 km possède deux ambiances : tout le charme et la chaleur de la Provence ainsi que tout l'univers alpin des contreforts du Dévoluy.

Infos pratiques

Pratique : Pédestre

Durée : 14 jours

Longueur : 217.3 km

Dénivelé positif : 11530 m

Difficulté : Facile

Type : Itinérance

Thèmes : Flore et forêt, Géologie, Pastoralisme, Point de vue

Itinéraire

Départ : Serres

Arrivée : Serres

Balisage :  GRP

Communes : 1. Serres

2. Sigottier

3. L'Épine

4. La Pierre

5. Saint-Pierre-d'Argençon

6. La Beaume

7. Montbrand

8. Saint-Julien-en-Beauchêne

9. Dévoluy

10. Aspres-sur-Buëch

11. Montmaur

12. Veynes

13. Saint-Auban-d'Oze

14. Le Saix

15. Esparron

16. Savournon

17. Garde-Colombe

18. Laragne-Montéglin

19. Val Buëch-Méouge

20. Saint-Pierre-Avez

21. Barret-sur-Méouge

22. Sainte-Colombe

23. Orpierre

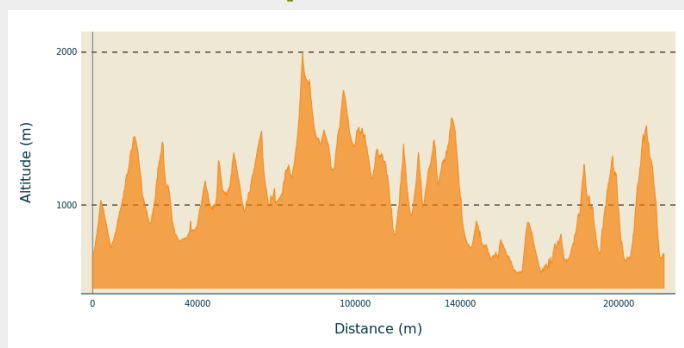
24. Trescléoux

25. Chanousse

26. Méreuil

27. Montclus

Profil altimétrique



Altitude min 552 m Altitude max 2002 m

Loin des importants flux touristiques, cette grande randonnée de pays à travers les Pays du Buëch regorge de beaux paysages, d'histoire et d'authenticité entre Provence et montagnes.

Cette boucle réalisable en deux semaines parcourt collines ensoleillées, gorges, villages enclavés, sites d'intérêt géologiques, crêtes et lieux emblématiques (Montagne de Chabre, gorges de la Méouge, falaises d'Orpierre, Col du Festre...).

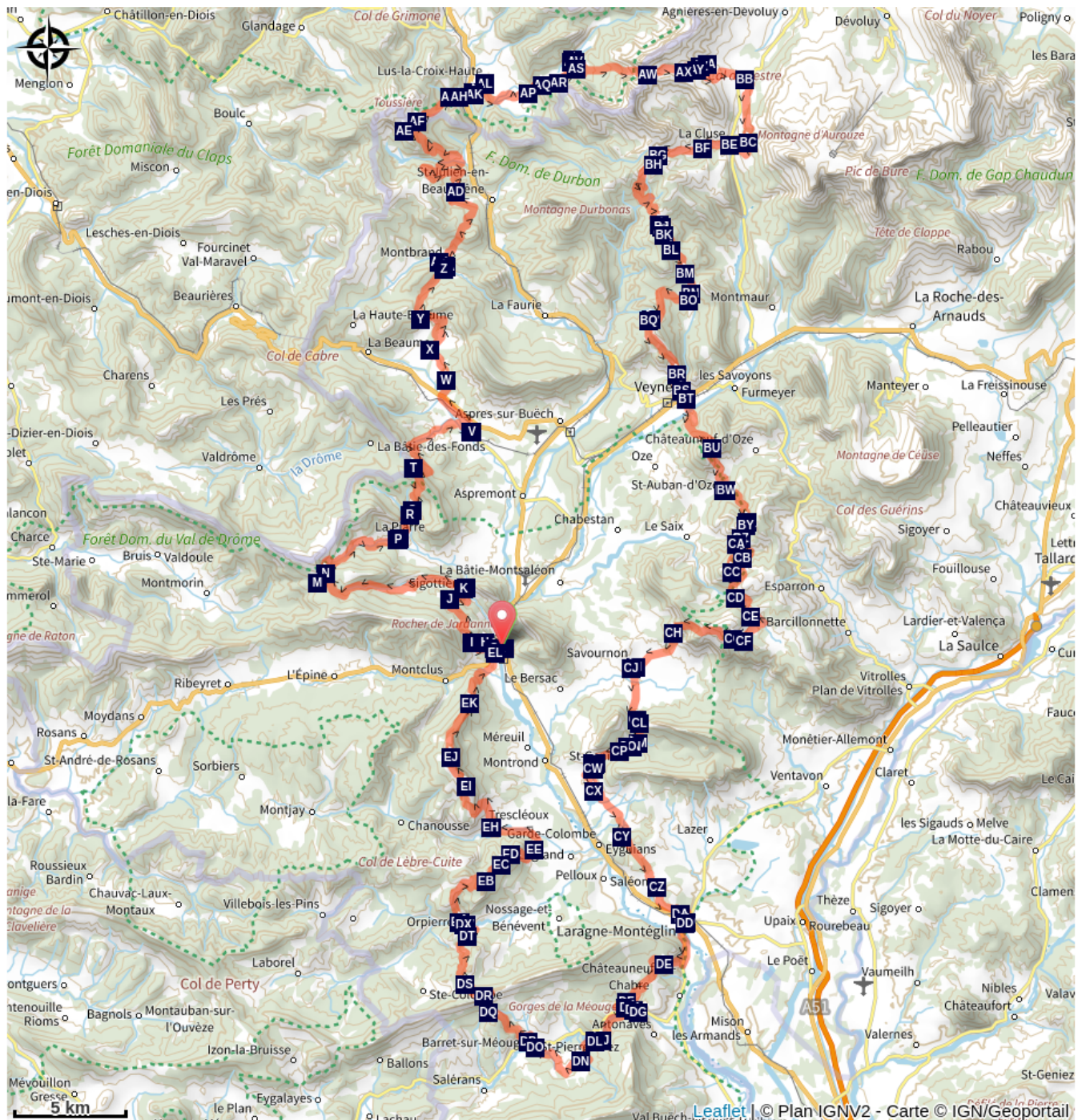
Pour tous les randonneurs en quête de tranquillité, ce GRP®, à l'écart de toutes grandes villes, est un véritable voyage en contrée lointaine, une occasion unique de s'offrir un beau dépaysement au doux parfum de Provence.



Étapes :

- 1.** [GRP® Tour du Buëch] Etape 1 : Serres - La Pierre
21.5 km / 1148 m D+ / 6 h 30
- 2.** [GRP® Tour du Buëch] Etape 2 : La Pierre - Font Vineuse
13.3 km / 605 m D+ / 4 h 30
- 3.** [GRP® Tour du Buëch] Etape 3 : Font Vineuse - Vaunières
15.8 km / 534 m D+ / 6 h 30
- 4.** [GRP® Tour du Buëch] Etape 4 : Vaunières - La Jarjatte
21.4 km / 977 m D+ / 5 h
- 5.** [GRP® Tour du Buëch] Etape 5 : La Jarjatte - Col du Festre
9.3 km / 859 m D+ / 4 h
- 6.** [GRP® Tour du Buëch] Etape 6 : Col du Festre - Recours
15.4 km / 654 m D+ / 6 h
- 7.** [GRP® Tour du Buëch] Etape 7 : Recours - Veynes
15.9 km / 504 m D+ / 5 h
- 8.** [GRP® Tour du Buëch] Etape 8 : Veynes - Villaret
11.1 km / 1018 m D+ / 4 h
- 9.** [GRP® Tour du Buëch] Etape 9 : Villaret - Savournon
17.2 km / 939 m D+ / 5 h 30
- 10.** [GRP® Tour du Buëch] Etape 10 : Savournon - Laragne
17.2 km / 451 m D+ / 6 h
- 11.** [GRP® Tour du Buëch] Etape 11 : Laragne - Barret-sur-Méouge
20.3 km / 882 m D+ / 6 h 30
- 12.** [GRP® Tour du Buëch] Etape 12 : Barret-sur-Méouge - Orpierre
11.9 km / 704 m D+ / 3 h 30
- 13.** [GRP® Tour du Buëch] Etape 13 : Orpierre - Trescléoux
11.2 km / 661 m D+ / 4 h
- 14.** [GRP® Tour du Buëch] Etape 14 : Trescléoux - Serres
12.2 km / 927 m D+ / 5 h
- 15.** [GRP® Tour du Buëch] Variante : St-Julien-en-Beauchêne - Col de Berthaud
20.3 km / 1321 m D+ / 7 h

Sur votre chemin...



- Eglise (A)
- Fontaine (C)
- La Chapelle Notre-Dame de Bon-Secours (E)
- Le tombeau Juif (G)
- Chapelle Notre Dame de Saumane (I)
- Chapelle (K)
- Abri du Col d'Arron (M)
- Maison renaissance "de Lesdiguières" (B)
- Point de vue (D)
- Table d'orientation (F)
- Point de vue (H)
- Dalles calcaires (J)
- Sigottier et son site d'escalade (L)
- Point de vue (N)

Toutes les infos pratiques

Recommandations

- Adaptez votre équipement aux conditions météorologiques du jour. Les Pays du Buëch peuvent être soumis à de fortes chaleurs en été et à la rudesse d'un climat montagnard en toutes saisons. Pensez à emporter de l'eau en quantité suffisante et de bonnes chaussures. Sentiers parfois très escarpés.
- Attention de ne pas se perdre. Ce GRP® est en commun avec d'autres itinéraires : le GR94®, le GRP® Tour du Dévoluy, le GRP® du Val de Méouge et le GRP® Tour des Baronnies.
- *Les sentiers de Grande randonnée, GR® et GR Pays® sont des marques déposées ainsi que les marques de couleur blanc/rouge et jaune/rouge. Nul ne peut les utiliser sans autorisation de la FFRandonnée. Les tracés reproduits sur ce site sont des créations spécialement réalisées par [le Comité Départemental de la Randonnée Pédestre des Hautes-Alpes](#). Leur reproduction est interdite sans autorisation expresse de la Fédération.*

Comment venir ?

Transports

- **Bus LER** (Ligne Marseille>Grenoble, ligne Gap>Digne) : www.info-ler.fr
- **Les Autocars Pinet** (Ligne Rosans>Gap, ligne Orpierre>Laragne) : www.autocars-pinet.com
- **Gare SNCF de Serres** (ligne Marseille - Briançon) : www.ter-sncf.com
- **Aéroports les plus proches** : Grenoble (155 km), Marseille (165 km), Lyon (190 km)

Accès routier

- Depuis Grenoble (108 km), prendre l'A 51 et la D 75 (passage au Col de La Croix Haute) direction Serres.
- Depuis Montélimar (115 km), rejoindre Nyons puis suivre la D 94 jusqu'à Serres.

Parking conseillé

Office de tourisme, Serres

i Lieux de renseignement

Comité Départemental de la Randonnée Pédestre des Hautes- Alpes

13 avenue du Maréchal Foch, 05000 GAP

Tel : 04 92 53 65 11

<http://www.ffrandonnee05.net/>



Sur votre chemin...



~ Eglise (A)

L'église paroissiale de Serres, construite au XIIe siècle, est dédiée à saint Arey, évêque de Gap.

Crédit photo : CDRP05



Maison renaissance "de Lesdiguières" (B)

Dans les ruelles du village de Serres, ne manquez pas la maison renaissance "de Lesdiguières" datant de 1585.

Crédit photo : CDRP05



Fontaine (C)

Au centre de la place de la Liberté, à l'entrée de la vieille ville de Serres se trouve une fontaine permettant de se rafraîchir.

Crédit photo : CDRP05



Point de vue (D)

Superbe point de vue sur le village médiéval de Serres, le Buëch et une partie de la vallée du Buëch.

Crédit photo : CDRP05



~ La Chapelle Notre-Dame de Bon-Secours (E)

L'église de Notre-Dame-de-Bon-Secours, construite en 1730, a été en partie creusée dans le rocher. Elle était alors située au quartier de la Haute Coste, sous l'enceinte du château et à côté d'un cimetière privé. La chapelle fut anciennement un lieu de "relevailles" pour les femmes de Serres, qui marquait le premier retour à l'église après l'accouchement.

Source : <http://www.cheminsdesparcs.fr>

Crédit photo : CDRP05



Table d'orientation (F)

Au détour d'un lacet du sentier et juste à côté de la Chapelle Notre-Dame-de-Bon-Secours, profitez d'une superbe vue sur la vallée du Buëch. Un table d'orientation érigée par le Comité du Tourisme des Hautes-Alpes et la Commune de Serres permet de profiter du panorama.

Crédit photo : CDRP05



Le tombeau Juif (G)

Sur le bord amont du sentier se trouve un tombeau juif du XIVème, imposant bloc calcaire de dimensions de 2 mètres par 1 mètre, grossièrement équarri mais de surface plate. Sur sa face supérieure est gravée une inscription hébraïque dont l'interprétation la plus répandue est : "Rabbi Joseph fils de R(abbi) Nathan Que sa mémoire soit bénie en l'année ...". Cette pierre, classée monument historique, témoigne de l'existence d'une communauté juive, installée à Serres aux XIIIème et XIVème siècle.

Source : <http://www.cheminsdesparcs.fr>

Crédit photo : CDRP05



Point de vue (H)

Depuis la crête de Fontarache, le sentier remonte. Le point de vue vers le sud permet d'embrasser toute l'étendue de la vallée du Buëch. Marqué à l'ouest par la montagne de Beaumont et à l'est par celles d'Arambre et de Saint-Genis, le point de vue sur la vallée laisse aussi se découper au sud la silhouette rectiligne de la Montagne de Chabre. On distingue également dans le même axe le barrage de Saint-Sauveur et le promontoir marneux de Montrond, donnant son nom au village attenant.

Crédit photo : CDRP05



~~~~ Chapelle Notre Dame de Saumane (I)

La chapelle de Saumane ou de Notre-Dame des Anges, existait déjà au Moyen Age. Elle fut reconstruite à plusieurs reprises, en 1602 après les guerres de religion mais aussi en 1741. Vers 1500, elle semble être le lieu d'un ermitage où plusieurs prêtres résidaient et aurait servi de lieu de culte clandestin aux protestants, très nombreux à Serres, pendant la période de la révocation (1685-1787). Elle fut aussi entretenue par une confrérie de pénitents et fut un lieu de processions.

Source : <http://www.cheminsdesparcs.fr>

Crédit photo : CDRP05



Dalles calcaires (J)

A quelques pas du village de Sigottier, d'impressionnantes dalles calcaires se dressent au cœur de cette vallée sauvage.

Crédit photo : CDRP05



~~~~ Chapelle (K)

Charmante chapelle, située au creux des impressionnante falaises de Sigottier.

Crédit photo : CDRP05



Sigottier et son site d'escalade (L)

Ce petit village, accolé au pied de grandes lames calcaires, bénéficie d'un site naturel d'exception, propice à la pratique de l'escalade. Le site se caractérise par un rocher très fracturé et riche en fissures.

Sigottier comporte aussi une église et un château, tous deux très bien conservés.


Crédit photo : CDRP05



Abri du Col d'Arron (M)

Au pied du Duffre, l'abri du Col d'Arron permet aux randonneurs de faire une halte agréable, à l'ombre et au sec.

Crédit photo : CDRP05



Point de vue (N)

Superbe point de vue sur la vallée de l'Oule et sur le massif du Dévoluy.

Crédit photo : CDRP05