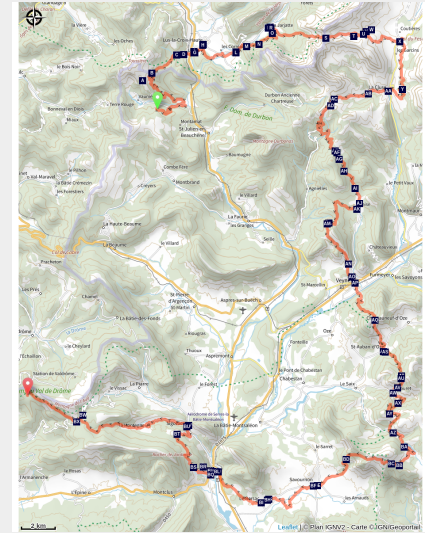


GR® 94

CC Buëch-Dévoluy - Saint-Julien-en-Beauchêne



Le Vallon de Villaret (CDRP05)



Cet itinéraire contrasté, faisable en 8 jours de marche, part à la découverte du massif du Dévoluy, au caractère de haute montagne, pour descendre vers les Pays du Buëch, dans une atmosphère bien plus méditerranéenne où pousse naturellement la lavande.

Infos pratiques

Pratique : Pédestre

Durée : 8 jours

Longueur : 119.0 km

Dénivelé positif : 6358 m

Difficulté : Facile

Type : Itinérance

Thèmes : Flore et forêt, Géologie, Pastoralisme

Itinéraire

Départ : Vaunières

Arrivée : Col des Praux

Balisage :  GR

Communes : 1. Saint-Julien-en-Beauchêne

2. Dévoluy

3. Aspres-sur-Buëch

4. Montmaur

5. Veynes

6. Saint-Auban-d'Oze

7. Le Saix

8. Esparron

9. Savournon

10. Le Bersac

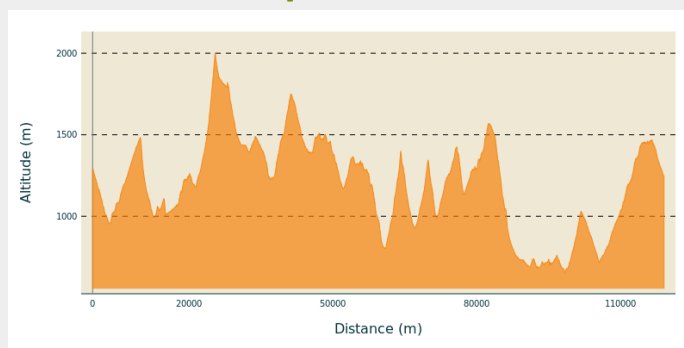
11. Serres

12. Sigottier

13. L'Épine

14. Valdoule

Profil altimétrique



Altitude min 656 m Altitude max 2002 m

Ce GR® qui vient du Vercors, rentre dans les Hautes-Alpes au Col de Vaunières. Après une brève venue sur le rebord ouest du Dévoluy où s'ouvre un paysage minéral, cet itinéraire sillonne les Pays du Buëch comme son confrère le GRP® Tour du Buëch.

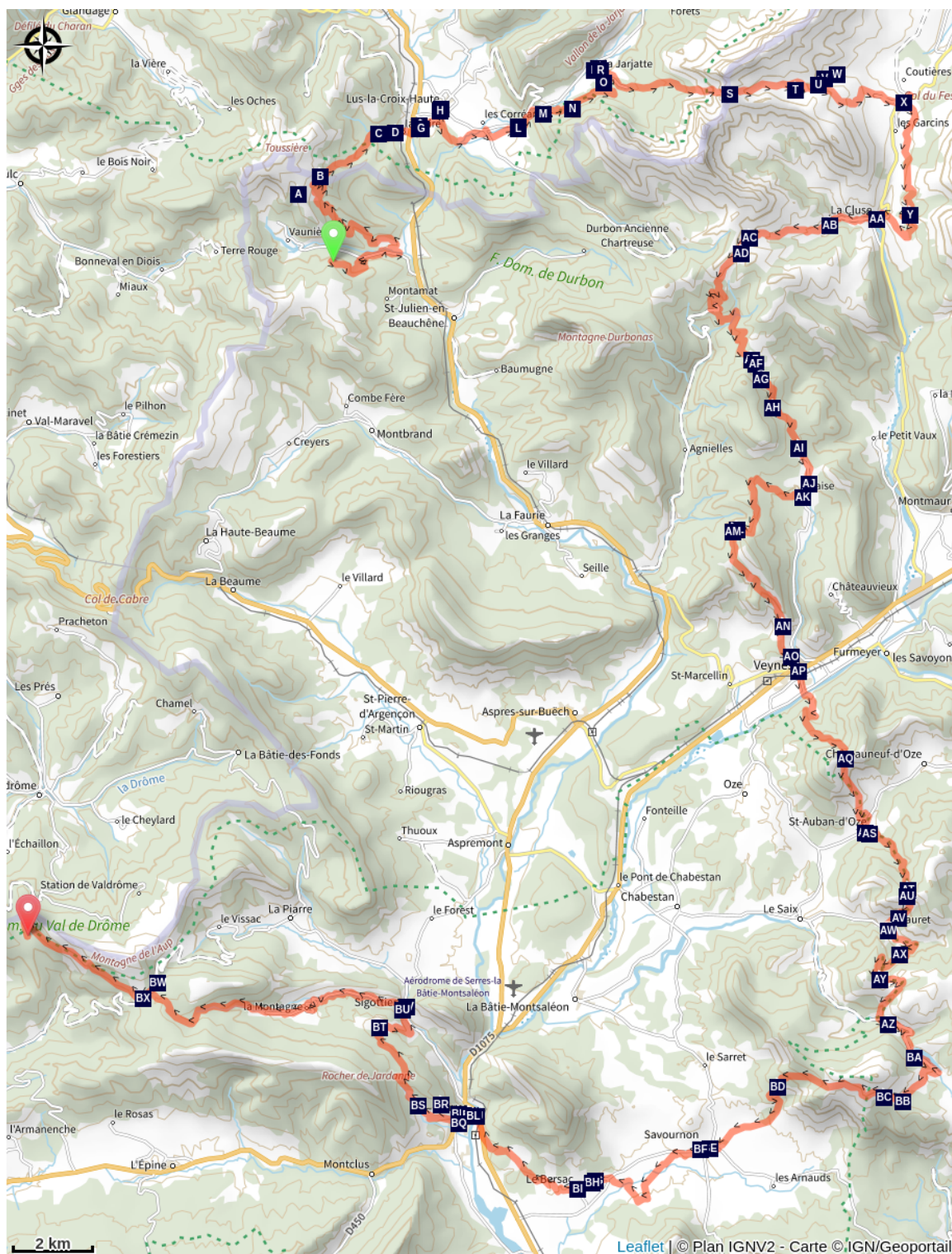
Cet authentique parcours traversant alpages, forêts, gorges, cols et marnes, passe ensuite par Veynes pour rejoindre l'extrémité du GR®93 au lac de Peyssier. Après la traversée du village médiéval de Serres, le sentier retrouve le GR® 91 dans la Drôme, au col des Praux.



Étapes :

1. [GR® 94] Etape 1 : Vaunières - Lus-la-Croix-Haute
14.1 km / 623 m D+ / 5 h
2. [GR® 94] Etape 2 : Lus-la-Croix-Haute - La Cluse
20.1 km / 1208 m D+ / 6 h
3. [GR® 94] Etape 3 : La Cluse - Recours
7.6 km / 546 m D+ / 4 h
4. [GR® 94] Etape 4 : Recours - Veynes
15.9 km / 504 m D+ / 5 h
5. [GR® 94] Etape 5 : Veynes - Villaret
11.2 km / 1018 m D+ / 4 h
6. [GR® 94] Etape 6 : Villaret - Savournon
17.6 km / 941 m D+ / 5 h 30
7. [GR® 94] Etape 7 : Savournon - Sigottier
15.8 km / 626 m D+ / 4 h 30
8. [GR® 94] Etape 8 : Sigottier - Col des Proux
13.6 km / 805 m D+ / 4 h 30

Sur votre chemin...



- | | |
|-----------------------------------|---------------------------------------|
| Crête (A) | Point de vue (B) |
| Gorges de Toussière (C) | Fontaine (D) |
| Point de vue (E) | Fontaine (F) |
| Point de vue (G) | ~~~~ Eglise de Lus-la-Croix-Haute (H) |
| Village de Lus-La-Croix-Haute (I) | ~~~~ Lavoir (J) |
| ~~~~ Pont du Trabuèch (K) | Aire de pique-nique (L) |
| Point de vue (M) | Point de vue (N) |

Toutes les infos pratiques

⚠️ Recommandations

- Adaptez votre équipement aux conditions météorologiques du jour. Les Pays du Buëch peuvent être soumis à de fortes chaleurs en été et à la rudesse d'un climat montagnard en toutes saisons, en particulier côté Dévoluy. Pensez à emporter de l'eau en quantité suffisante et de bonnes chaussures. Sentiers parfois très escarpés.
- Attention de ne pas se perdre. Ce GRP® est en commun avec d'autres itinéraires : le GRP® Tour du Buëch, le GRP® Tour du Dévoluy, le GRP® du Val de Méouge et le GRP® Tour des Baronnies.
- *Les sentiers de Grande randonnée, GR® et GR Pays® sont des marques déposées ainsi que les marques de couleur blanc/rouge et jaune/rouge. Nul ne peut les utiliser sans autorisation de la FFRandonnée. Les tracés reproduits sur ce site sont des créations spécialement réalisées par [le Comité Départemental de la Randonnée Pédestre des Hautes-Alpes](#). Leur reproduction est interdite sans autorisation expresse de la Fédération.*

Comment venir ?

Transports

- **Bus LER (Les lignes Express Régionales)** (Ligne Marseille > Grenoble) : www.info-ler.fr
- **Les Autocars Pinet** (Ligne Rosans > Gap, ligne Orpierre > Laragne) : www.autocars-pinnet.com
- **Aéroports les plus proches** : Grenoble (155 km), Marseille (165 km), Lyon (190 km)

Accès routier

- Depuis Sisteron (66 km), prendre la D 75 au Nord jusqu'à St-Julien-en-Beauchêne. Quelques centaines de mètres après, tourner à gauche vers Vaunières.
- Depuis Grenoble (84 km), suivre l'A 51 et la D 75. Tourner à droite vers Vaunières peu après Lus-la-Croix-Haute.

Parking conseillé

Parking, Hameau de Vaunières

i Lieux de renseignement

**Comité Départemental de la
Randonnée Pédestre des Hautes-
Alpes**

13 avenue du Maréchal Foch, 05000 GAP

Tel : 04 92 53 65 11

<http://www.ffrandonnee05.net/>



Sur votre chemin...



Crête (A)

Superbe crête offrant une vue incroyable à 360° sur les massifs alentours (Vercors, Ecrins, Dévoluy...).

Prudence en cas de mauvais temps.

Crédit photo : CDRP05



Point de vue (B)

Point de vue fabuleux sur l'imposant Roc Bernon et toute la vallée entourant Lus-la-Croix-Haute.

Crédit photo : CDRP05



Gorges de Toussière (C)

Profitez de la fraîcheur des Gorges de Toussière, ce vallon ombragé et verdoyant, suivi du Ruisseau des Côtes qui débouche sur le Roc Bernon.

Crédit photo : CDRP05



Fontaine (D)

Très beau lavoir et fontaine en pierre situés à l'entrée des Gorges de Toussière, dans le hameau de La Caire.

Crédit photo : CDRP05



Point de vue (E)

Beau panorama dégagé et verdoyant sur les environs de Lus-la-Croix-Haute.

Crédit photo : CDRP05



Fontaine (F)

Fontaine en pierre située au lieu-dit Le Cheylar, peu après avoir quitté le village de Lus-la-Croix-Haute.

Crédit photo : CDRP05



Point de vue (G)

Superbe point de vue sur les aiguilles et falaises impressionnantes du Vallon de la Jarjatte, site classé.

Crédit photo : CDRP05



~ Eglise de Lus-la-Croix-Haute (H)

Eglise paroissiale reconstruite au XIXème siècle, située sur la place principale de Lus-la-Croix-Haute.

Crédit photo : CDRP05



Village de Lus-La-Croix-Haute (I)

Au carrefour d'influences alpines et méridionales, Lus la Croix Haute, commune touristique de moyenne montagne, est dominée par les dix plus hauts sommets Drômois.

Elle se compose d'un village et d'une vingtaine de hameaux à l'architecture typique.

Crédit photo : CDRP05



~ Lavoir (J)

Au bout de la place de l'église se trouve un lavoir ainsi qu'une fontaine (eau non contrôlée).

Crédit photo : CDRP05



~~~~ Pont du Trabuëch (K)

Les rives du Buëch sont le lieu de détente idéal avec des vasques, des dalles et des petites cascades. Des tables pique-nique sont à disposition juste au dessus de la rivière et à quelques mètres du pont du Trabuëch.

Crédit photo : CDRP05



Aire de pique-nique (L)

Agréable aire de pique-nique ombragée juste au bord du Buëch (tables à disposition). Lieu idéal pour se détendre au bord de la rivière.

Crédit photo : CDRP05



Point de vue (M)

Superbe point de vue sur le Grand Ferrand en chemin. Profitez en pour faire une halte agréable.

Crédit photo : CDRP05



Point de vue (N)

Incroyable point de vue sur le vallon de la Jarjatte et le sommet du Grand Ferrand.

Crédit photo : CDRP05