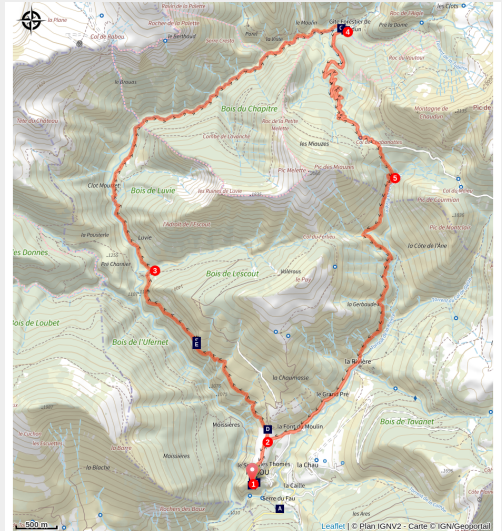


# De Chaudun aux sources du Petit Buëch

CC Buëch-Dévoluy - Rabou



Le Petit Buëch (J.F. Arnaud - CDRP)



*Dans un paysage sauvage, partez photographier les mouflons avant de découvrir, dans son cirque montagneux, le site de Chaudun, aujourd'hui domaine de la ville de Gap. La flore variée et la faune abondante y sont protégées.*

## Infos pratiques

Pratique : Pédestre

Durée : 6 h

Longueur : 19.3 km

Dénivelé positif : 891 m

Difficulté : Moyen

Type : Boucle

Thèmes : Archéologie, Géologie

# Itinéraire

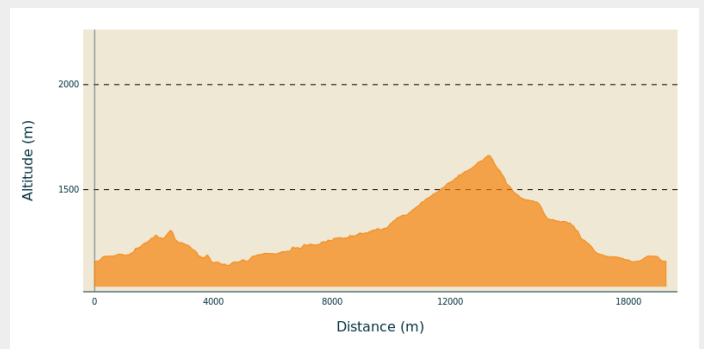
**Départ** : 150m après l'église (terre-plein aménagé)

**Arrivée** : 150m après l'église (terre-plein aménagé)

**Balisage** : — PR

**Communes** : 1. Rabou  
2. Gap

## Profil altimétrique

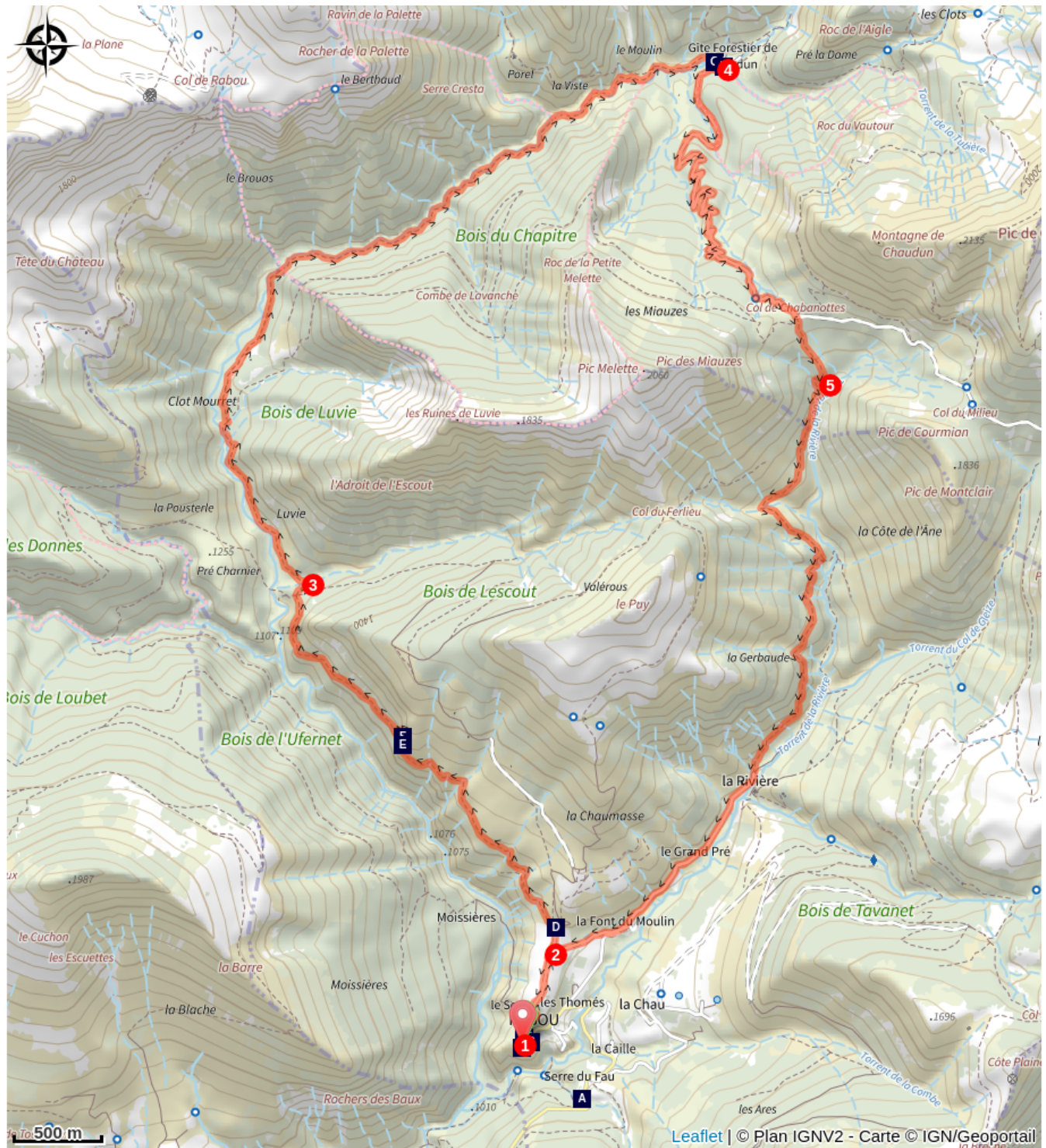


Altitude min 1138 m Altitude max 1663 m

1. Suivre la route forestière de Lescout jusqu'à une bifurcation.
2. Poursuivre tout droit jusqu'à l'oratoire Sainte-Roseline, puis monter à gauche par le sentier des Bans, taillé à flanc de falaise 200m au-dessus du torrent (prudence). Traverser un petit éboulis raide (prudence) avant de se rapprocher du Petit Buëch et de trouver un croisement, proche des granges des Berthaud.
3. Poursuivre en face, toujours en rive gauche du Petit Buëch. Franchir plusieurs torrents sur des passerelles, longer le bois du Chapitre et parvenir à une bifurcation en aval du village abandonné de Chaudun (aire de pique-nique). Le bois du Chapitre, d'une superficie de 211 ha et s'étageant de 1 223m à 2 000m, est classé site Natura 2 000 compte tenu de la richesse de sa flore et de sa faune (certaines espèces faisant l'objet de conservation spéciale : aigle royal, circaète Jean-le-Blanc...).
4. Face à la maison forestière rénovée par l'ONF, monter par la large piste en lacets et aboutir au col de Chabanottes (1 663m).
5. Abandonner la piste pour dévaler le sentier de droite à travers bois et pâturages. Dépasser les granges des Tournillons et déboucher dans le hameau de La Rivière. Suivre la route jusqu'à La Font-du-Moulin, puis prendre à droite le large chemin qui monte à la bifurcation de l'aller. Tourner à gauche et rejoindre le point de départ



# Sur votre chemin...



- Point de vue (A)
- Fontaine (C)
- Passage des Bancs (E)
- Gorges du Petit Buëch (G)
- Village de Rabou (I)

- ~~~~~ Eglise Rabou (B)
- ~~~~~ Oratoire Sainte Roseline (D)
- ~~~~~ Croix (F)
- ~~~~~ Aire de pique-nique (H)

# Toutes les infos pratiques

## **⚠** Recommandations

Circuit à n'entreprendre que par beau temps.  
Sentier des Bans et éboulis glissants par temps humide entre 2 et 3.  
Passerelles entre 3 et 4 : risques de dégradation après de violents orages.  
Zone Natura 2000 (respecter la réglementation)

## Comment venir ?

Accès routier

Rabou, à 16 km à l'ouest de Gap par les D 994 et D 503.

Parking conseillé

150m après l'église (terre-plein aménagé)

## **i** Lieux de renseignement

**Office de tourisme Source du Buëch  
- bureau d'accueil de Veynes**

Avenue Commandant Dumont, 05400  
VEYNES

Tel : 04 92 57 27 43

<https://www.sources-du-buech.com/>



# Sur votre chemin...

---



## Point de vue (A)

Très beau point de vue sur la montagne de Céüse et sur le lac de Pelleautier.

Crédit photo : CDRP05

---



## ~ Eglise Rabou (B)

Située sur son piton rocheux, cette église du XIXème siècle se trouve en plein centre du village de Rabou.

Crédit photo : CDRP05

---



## Fontaine (C)

Profitez de cette jolie fontaine pour faire le plein avant de repartir sur les sentiers !

Crédit photo : CDRP05

---



## ~ Oratoire Sainte Roseline (D)

Il fut construit à l'initiative du Chanoine Clos et offert à Marcel Hubaud. Il fut restauré en 1982. Sainte Roseline aurait fait son noviciat à la Chartreuse de Berthaud, dont il reste une chapelle du XIIe siècle.

**Source** : Pays Gapençais [<http://patrimoine.pays-gapençais.com/patrimoine/rabou/oratoire-sainte-roseline>]

Crédit photo : CDRP05



## Passage des Bancs (E)

De Rabou à Bertaud, un chemin muletier se faufile sur 4 kilomètres dans les falaises dominant les gorges du Petit Buëch. Son nom évoquerait les bancs de roche, dont il utilise les rares saillies pour s'incruster dans la montagne. Construit et entretenu par les habitants des hameaux de Bertaud, Luvie et la Grangette, il constituait l'unique accès, et la protection de la

vallée du Petit Buëch, en reliant Rabou à Chaudun.

Au XIXe siècle, le facteur y faisait sa tournée journalière et portait le journal destiné au maire et à l'instituteur de Chaudun, l'hiver interrompant le service lorsque l'itinéraire devenait trop dangereux.

L'isolement et les difficultés de vie dans ces montagnes ont conduit au départ définitif de ses habitants.

Aucune voie carrossable n'y a été tracée, et les randonneurs découvrent aujourd'hui ce sentier grandiose invitant à la découverte des paysages et de la mémoire des lieux.

Crédit photo : damien.desbenoit



## ~ Croix (F)

La croix est située à flanc de falaise sur le sentier des bans.

Crédit photo : CDRP05



## Gorges du Petit Buëch (G)

Belle traversée des gorges du petit Buëch. Le sentier est parfois en balcon, parfois il faut traverser la rivière à gué (prudence).

Crédit photo : CDRP05



## Aire de pique-nique (H)

Juste en sortant du village de Chaudun, en direction du sentier des Bans, profitez d'une agréable aire de pique nique ombragée.

Crédit photo : CDRP05





## Village de Rabou (I)

Perché sur son piton rocheux, au-dessus du Petit Buëch, Rabou se situe à 1150 mètres d'altitude. Ce village est connu notamment pour son canyon par les adeptes du canyoning.

Le majestueux pic de Bure, sommet du Dévoluy, domine le village.

Rabou n'a conservé que de rares vestiges de son enceinte fortifiée et de la chartreuse de Bertaud, qui y fut fondée en 1188.

Crédit photo : CDRP05