


# Céüsette

CC Buëch-Dévoluy - Châteauneuf-d'Oze



Céüsette ou petite Céüse (J.F. Arnaud - CDRP)



*À quelques encablures de la montagne de Céüse et de ses célèbres falaises calcaires, la petite Céüse offre une vue magnifique sur le bassin gapençais et les sommets des Écrins.*

## Infos pratiques

Pratique : Pédestre

Durée : 3 h

Longueur : 5.3 km

Dénivelé positif : 372 m

Difficulté : Facile

Type : Boucle

Thèmes : Col et sommet, Point de vue

# Itinéraire

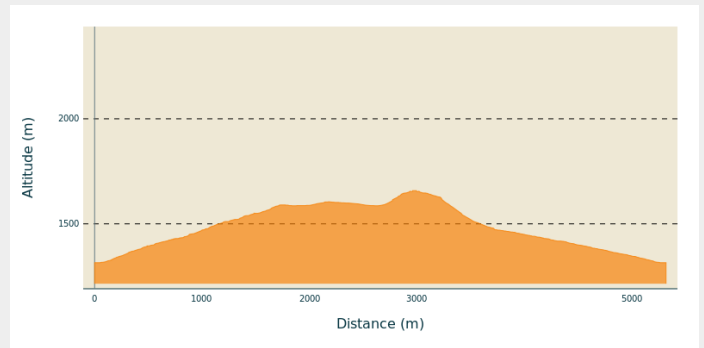
**Départ** : col des Guérins

**Arrivée** : col des Guérins


**Balisage** :  GRP  PR

**Communes** : 1. Châteauneuf-d'Oze  
2. Sigoyer

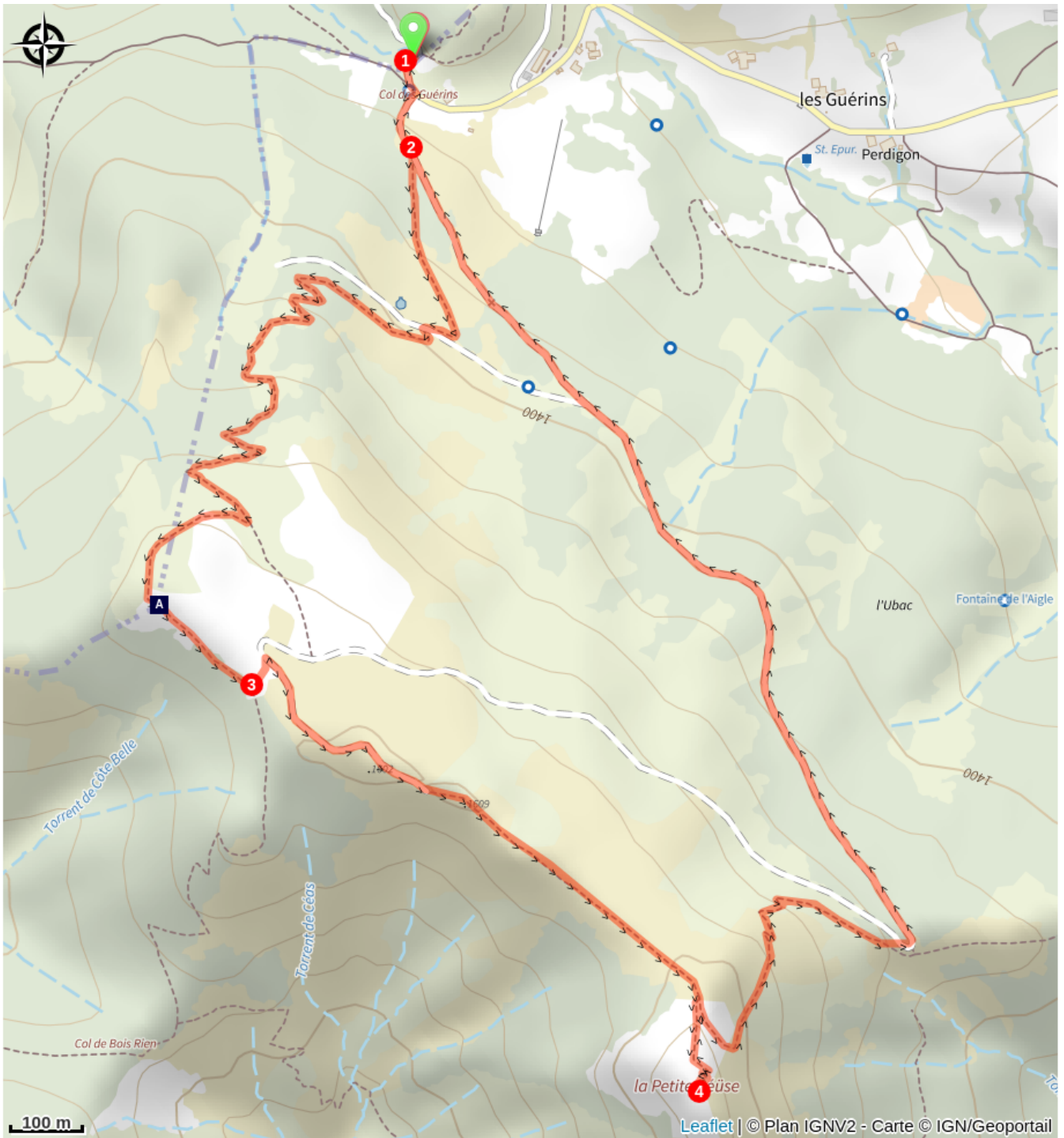
## Profil altimétrique



Altitude min 1315 m Altitude max 1658 m

1. Du col des Guérins, remonter la piste sylvo-pastorale quelques instants jusqu'à une fourche.
2. Emprunter le sentier qui grimpe en face d'abord dans une ancienne prairie puis en décrivant de longs lacets parmi les pins (plusieurs clôtures à franchir, bien les refermer). Parvenir au sommet, s'infléchir à gauche, quitter le GR® de Pays avant qu'il n'amorce sa descente pour trouver le terminus de la piste.
3. Suivre la sente qui file le long de la crête herbeuse, direction sud-est avec le sommet en point de mire et, après une grimpette, rejoindre le pied d'une petite barre rocheuse. Franchir cette barre par une courte escalade dans une cheminée (bonnes prises sur la gauche). Continuer sur des dalles inclinées gravillonneuses (prudence par temps humide) pour atteindre une belle zone herbeuse puis un collet. Gravier une dernière petite montée rocailleuse pour parvenir au sommet ( 1681 m).
4. Du sommet redescendre 100 m jusqu'à un petit collet, et de là (cairn), prendre sur la droite un bon sentier, plutôt raide, qui nous amène à un lacet (bien visible du collet) de la piste forestière qui nous ramène au point de départ.

# Sur votre chemin...



Point de vue (A)

# Toutes les infos pratiques

## **Recommandations**

Petit pas d'escalade en arrivant au sommet, soyez prudent.

## **Comment venir ?**

Accès routier

Col des Guérins, à 20 km au sud-ouest de Gap par les D 994, D 19 et D 219.

Parking conseillé

Col des Guérins

## **Lieux de renseignement**

### **Comité Départemental de la Randonnée Pédestre des Hautes-Alpes**

13 avenue du Maréchal Foch, 05000 GAP

Tel : 04 92 53 65 11

<http://www.ffrandonnee05.net/>



### **Office de tourisme de Gap tallard Vallées - bureau d'accueil de Gap**

1, place Jean Marcellin, 05000 GAP

Tel : 04 92 52 56 56

<https://www.gap-tallard-vallees.fr>



# Sur votre chemin...

---



## Point de vue (A)

Point de vue spectaculaire sur toute la vallée du Buech, Céüse et les Ecrins. L'occasion de faire une petite pause pour admirer ce fabuleux paysage.

Crédit photo : L.P