


# Tour des Aiguilles de Chabrières

CC Serre-Ponçon - Réallon



Sommet des Aiguilles de Chabrières et vue sur le lac de Serre Ponçon (Mireille Coulon - PNE)



*Une randonnée alpine variée à travers bois, alpages bovins et ovins, et rocaille, avec une belle vue sur le lac de Serre-Ponçon, les oucanes et les Aiguilles de Chabrières.*

Offrant de beaux belvédères sur le Gapençais et la vallée de Réallon, cette randonnée ravira les passionnés de curiosités géologiques lors de leur passage à proximité des oucanes et des Aiguilles de Chabrières.

## Infos pratiques

Pratique : Pédestre

Durée : 4 h 30

Longueur : 11.2 km

Dénivelé positif : 863 m

Difficulté : Moyen

Type : Boucle

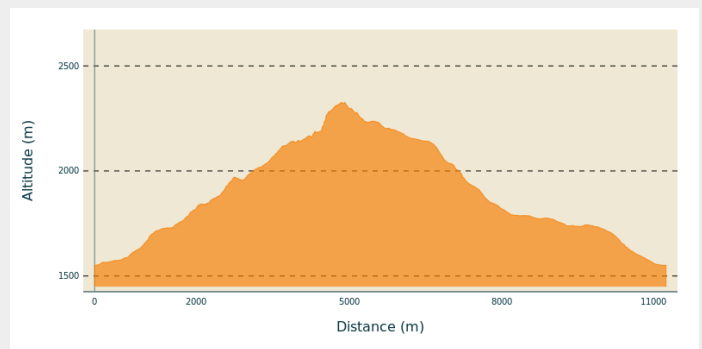
Thèmes : Faune, Géologie

# Itinéraire

**Départ** : Station de Réallon

**Communes** : 1. Réallon  
2. Saint-Apollinaire  
3. Prunières

## Profil altimétrique

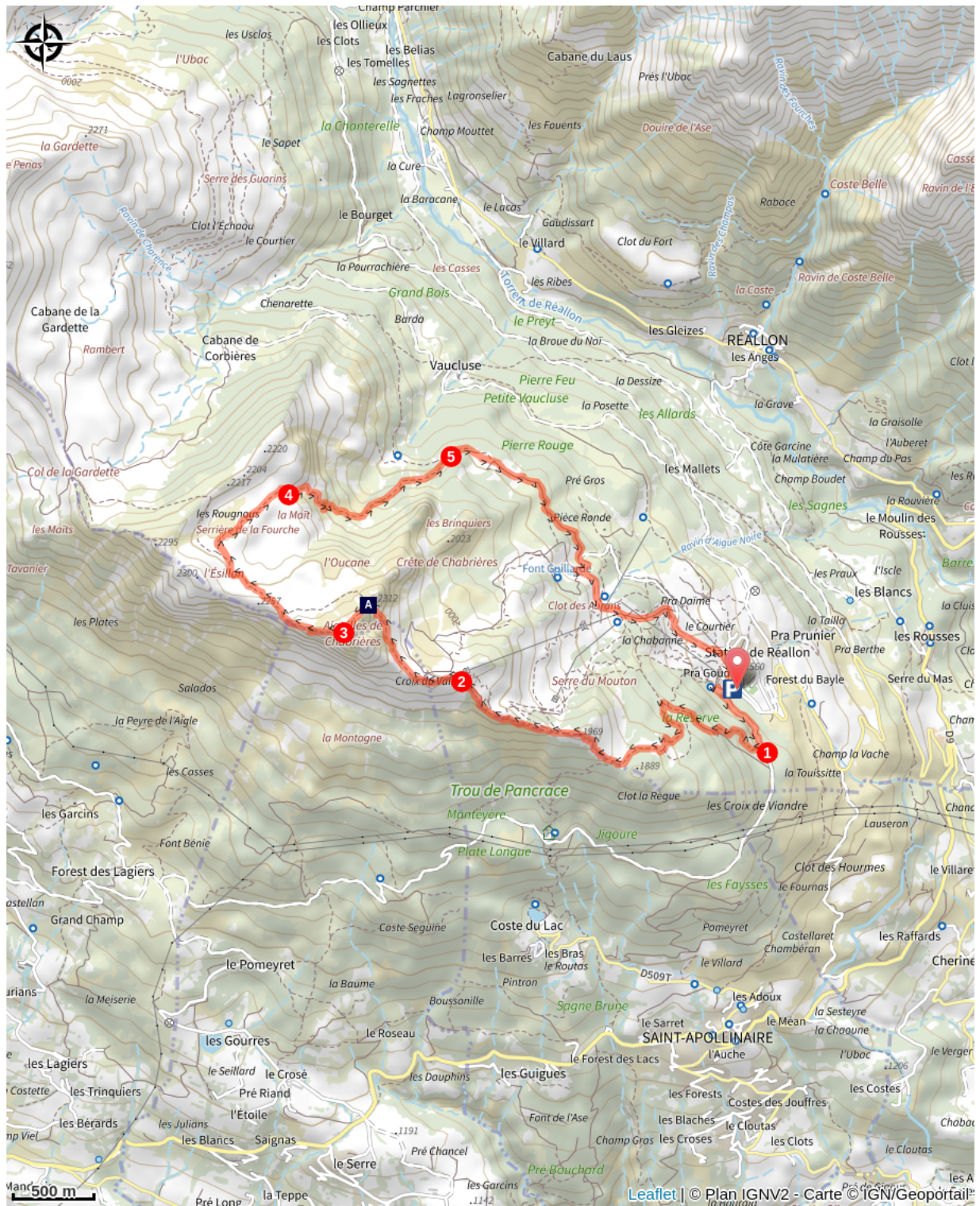


Altitude min 1549 m Altitude max 2326 m

Du parking, prendre la piste forestière de Joubelle. Après un lacet à gauche, la poursuivre sur environ 500 m.

1. Prendre alors un sentier qui part à droite et s'élève rapidement dans le bois ; il est balisé d'un point orange et d'un autre bleu. Traverser l'alpage du Serre du mouton (attention le fléchage des panneaux n'est pas toujours bon). Après un replat, le sentier grimpe à nouveau sur une croupe dégagée d'où l'on peut apercevoir le lac de Serre-Ponçon. L'itinéraire suit la crête qui mène au sommet du télésiège de Chabrières et à une table d'orientation.
2. Poursuivre sur le sentier bien visible (désormais balisé uniquement d'un point bleu) qui descend légèrement et se poursuit en balcon pour rejoindre le pied du couloir à remonter jusqu'à la brèche de Chabrières (2280 m). Le sentier se poursuit en traversée ascendante jusqu'à la crête qui surplombe le bassin gapençais.
3. De là, il est possible d'aller en 20 minutes au sommet des Aiguilles de Chabrières (itinéraire escarpé et non balisé, déconseillé avec des enfants). Puis, le sentier contourne les oucanes et descend vers le plateau des Rougnous qu'il traverse.
4. Il plonge ensuite en lacets dans un cirque et rejoint un sentier qui vient de la cabane de Font-Renarde, visible en contrebas.
5. Poursuivre sur le sentier en traversée et rejoindre les pistes de ski qui mènent au parking.

# Sur votre chemin...



Les Oucanes de Chabrières (A)

# Toutes les infos pratiques

## **i** Les chiens de protection des troupeaux

En alpage, les chiens de protection sont là pour protéger les troupeaux des prédateurs (loups, etc.).

Lorsque je randonne, j'adapte mon comportement en contournant le troupeau et en marquant une pause pour que le chien m'identifie.

En savoir plus sur les gestes à adopter avec le dossier [Chiens de protection : un contexte et des gestes à adopter](#).

En cas de problème, racontez votre rencontre en répondant à cette [enquête](#).



## **!** Recommandations

Randonnée comportant un passage délicat au niveau de la brèche des Aiguilles : raide et accidenté, il peut nécessiter l'utilisation des mains.

Attention, itinéraire délicat et ponctuellement exposé si vous décidez de faire l'aller-retour (facultatif) jusqu'au sommet des Aiguilles.

En juin, les névés tardifs peuvent masquer le sentier et le balisage.

Un troupeau et des chiens de protection sont présents sur l'alpage après les oucanes.

Afin d'éviter les conflits d'usage, les chiens de compagnie sont interdits par arrêté municipal sur l'alpage traversé du 15 juin au 15 septembre.

## Comment venir ?

### Transports

Possibilité de navette de la gare de Chorges à Réallon. Pensez à réserver 36 h à l'avance sur 05voyageurs ou au 04 92 50 25 05.

### Accès routier

Multiples accès possibles : depuis Chorges par Saint-Apollinaire (D9), depuis Savines-le-Lac par Chérines (D41) et depuis Embrun par la route des Puits (D9).

Parking conseillé

A la station de ski de Réallon (1550)

# Zones de sensibilité environnementale

Le long de votre itinéraire, vous allez traverser des zones de sensibilité liées à la présence d'une espèce ou d'un milieu particulier. Dans ces zones, un comportement adapté permet de contribuer à leur préservation. Pour plus d'informations détaillées, des fiches spécifiques sont accessibles pour chaque zone.

## Aigle royal

Période de sensibilité : Janvier, Février, Mars, Avril, Mai, Juin, Juillet, Août

Contact : Parc National des Écrins  
Julien Charron  
julien.charron@ecrins-parcnational.fr

Nidification de l'Aigle royal

Les pratiques qui peuvent avoir une interaction avec l'Aigle royal en période de nidification sont principalement le vol libre et les pratiques verticales ou en falaise, comme l'escalade ou l'alpinisme. Merci d'éviter cette zone et de privilégier un survol de la zone à une distance de survol de 300m sol soit à une altitude minimale de 2610m.

## Aigle royal

Période de sensibilité : Janvier, Février, Mars, Avril, Mai, Juin, Juillet, Août

Contact : Parc National des Écrins  
Julien Charron  
julien.charron@ecrins-parcnational.fr

Nidification de l'Aigle royal

Les pratiques qui peuvent avoir une interaction avec l'Aigle royal en période de nidification sont principalement le vol libre et les pratiques verticales ou en falaise, comme l'escalade ou l'alpinisme. Merci d'éviter cette zone et de privilégier un survol de la zone à une distance de survol de 300m sol soit à une altitude minimale de 2700m.

## **i** Lieux de renseignement

### **Centre d'information des Gourniers (ouverture estivale)**

Les Gourniers, 05160 Réallon

[embrunais@ecrins-parcnational.fr](mailto:embrunais@ecrins-parcnational.fr)

Tel : 04 92 44 30 36

<http://www.ecrins-parcnational.fr/>



### **Maison du Parc de l'Embrunais**

Place de l'Église, 05380 Châteauroux-les-Alpes

[embrunais@ecrins-parcnational.fr](mailto:embrunais@ecrins-parcnational.fr)

Tel : 04 92 43 23 31

<http://www.ecrins-parcnational.fr/>



## **Source**

Parc national des Ecrins

# Sur votre chemin...

---



## Les Oucanes de Chabrières (A)

Les Oucanes, situées non loin des Aiguilles de Chabrières, constituent un paysage tout à fait original pour le massif des Ecrins.

La principale caractéristique de l'Oucane de Chabrières est le développement considérable de grandes crevasses rectilignes. Ces crevasses mesurent de 10 à 155 m. de long et de 1 à 12 m. de large; leur profondeur arrive à 25 m.

Accès : prendre la direction de la Station de Réallon. Itinéraire difficile réservé à un public averti et équipé (renseignements et documents cartographiques indispensables).

Source : Office de Tourisme du Savinois Serre-Ponçon  
[www.savinois.com](http://www.savinois.com)

Crédit photo : Office de Tourisme du Savinois Serre-Ponçon