Source de Chargès

Serre-Ponçon - Réallon

Panneaux d'informations du Parc aux Gourniers (Kinaphoto - Parc national des Ecrins)

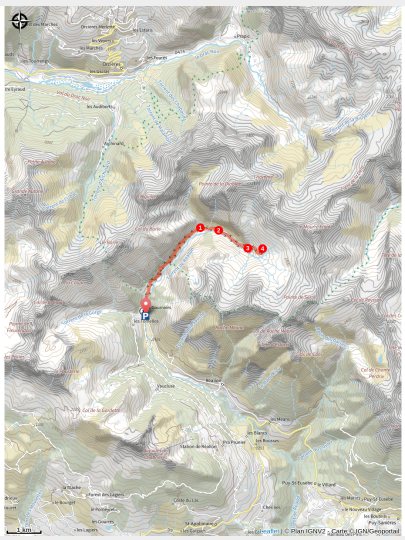

Cette randonnée remonte le torrent et permet de comprendre le cheminement de l'eau jusqu'à l'alpage de Chargès.

La première rencontre avec le torrent de Chargès est bien curieuse : une marmite de Géants où l'eau a creusé la roche dure et ainsi formé un réservoir où elle semble bouillonner. Par la suite, le long de ce torrent, le calme s'installe progressivement jusqu'à arriver à la source au creux du cirque.

Infos pratiques

Pratique : Pédestre

Durée : 5 h

Longueur : 13.4 km

Dénivelé positif : 929 m

Difficulté : Moyen

Type : Aller-retour

Thèmes : Faune, Pastoralisme

Itinéraire

Départ : Les Gourniers, Réallon
Arrivée : Les Gourniers, Réallon
Communes : 1. Réallon

Profil altimétrique

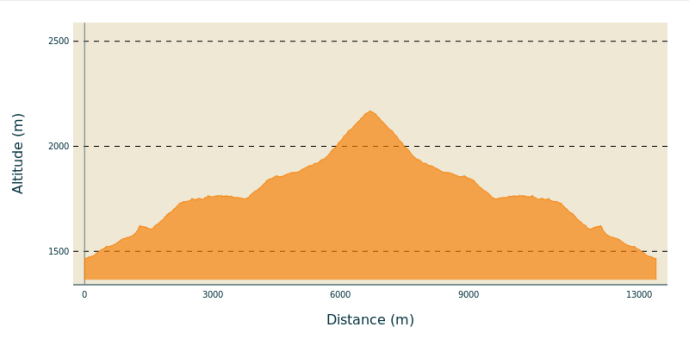

Altitude min 1465 m Altitude max 2168 m

Du parking des Gourniers, traverser le hameau et suivre le sentier jusqu'à la Chapelle-Saint-Marcellin.

1. Le sentier chemine ensuite à flanc jusqu'à une passerelle (Pont la Claie) puis remonte à la cabane de Pré d'Antoni.
2. Poursuivre jusqu'à un torrent (passerelle).
3. Remonter une pente gazonnée pour accéder à un replat et à la source de Chargès.
4. Le retour se fait par le même chemin.

Sur votre chemin…

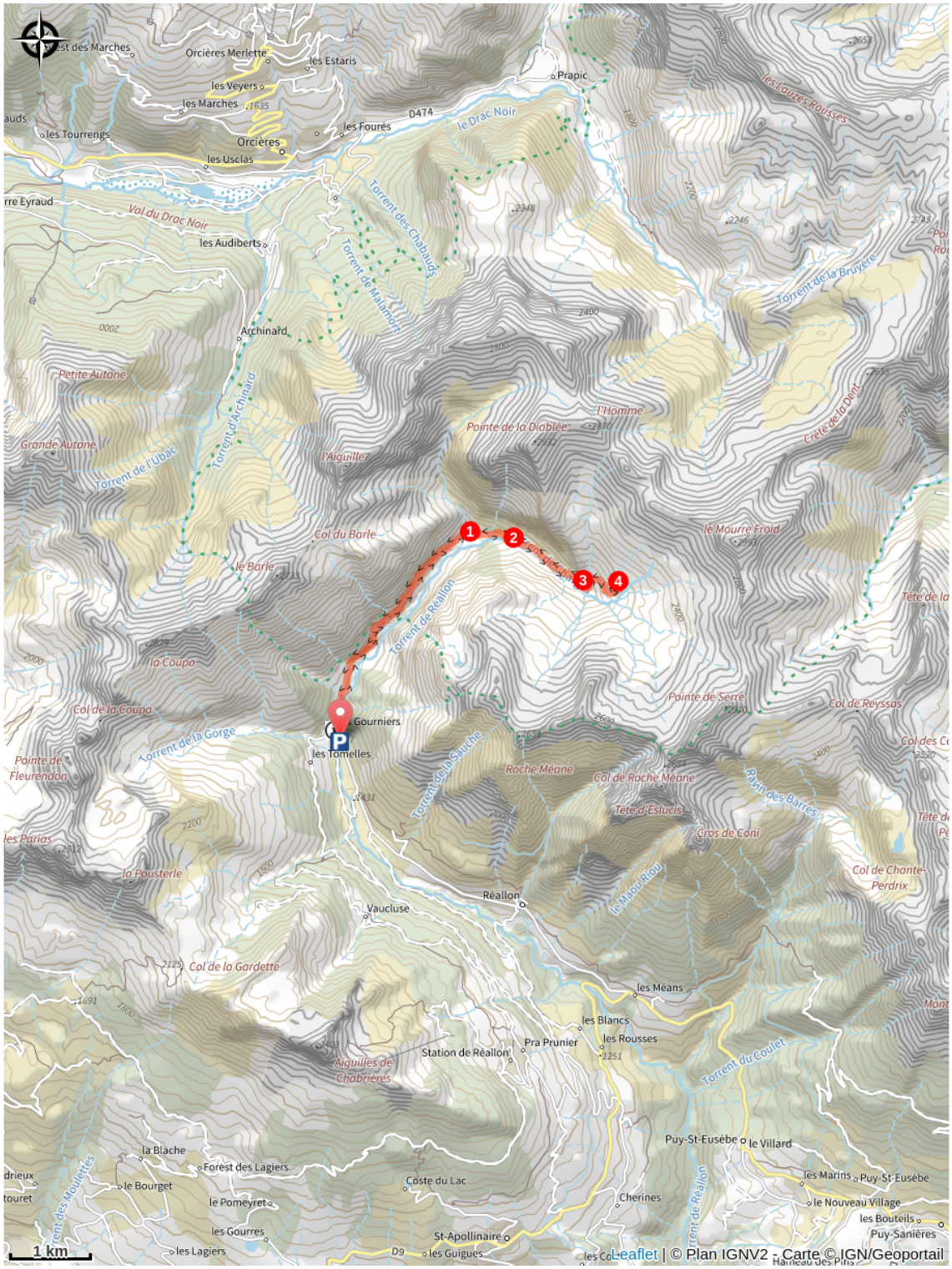

Toutes les infos pratiques

En coeur de parc

Le Parc national est un territoire naturel, ouvert à tous, mais soumis à une **réglementation** qu’il est nécessaire de connaître pour préparer son séjour.

Recommandations

Entre la Chapelle Saint-Marcellin et le torrent de Reyna, des chutes de pierre sont à craindre, particulièrement lors de fortes pluies et des périodes de gel-dégel au printemps. L'itinéraire est alors déconseillé.
Les deux passerelles situées sur l'itinéraire peuvent être absentes en début de saison ou ponctuellement endommagées suite à un orage ou une crue.

Comment venir ?

Accès routier

Depuis Savines-le-lac, prendre la D41 jusqu'à Réallon. Suivre ensuite la D241 jusqu'au hameau des Gourniers au fond de la vallée.

Parking conseillé

Les Gourniers

Zones de sensibilité environnementale

Le long de votre itinéraire, vous allez traverser des zones de sensibilité liées à la présence d’une espèce ou d’un milieu particulier. Dans ces zones, un comportement adapté permet de contribuer à leur préservation. Pour plus d’informations détaillées, des fiches spécifiques sont accessibles pour chaque zone.

Aigle royal

Période de sensibilité : Janvier, Février, Mars, Avril, Mai, Juin, Juillet, Août

Contact : Parc National des Écrins
Julien Charron
julien.charron@ecrins-parcnational.fr

Nidification de l'Aigle royal

Les pratiques qui peuvent avoir une interaction avec l'Aigle royal en période de nidification sont principalement le vol libre et les pratiques verticales ou en falaise, comme l'escalade ou l'alpinisme. Merci d'éviter cette zone et de privilégier un survol de la zone à une distance de survol de 300m sol soit à une altitude minimale de 2400m.

Lieux de renseignement

Centre d'information des Gourniers (ouverture estivale)
Les Gourniers, 05160 Réallon

embrunais@ecrins-parcnational.fr
Tel : 04 92 44 30 36
http://www.ecrins-parcnational.fr/

Maison du Parc de l'Embrunais
Place de l’Église, 05380 Châteauroux-les-Alpes

embrunais@ecrins-parcnational.fr
Tel : 04 92 43 23 31
http://www.ecrins-parcnational.fr/

Source

Parc national des Ecrins

https://www.ecrins-parcnational.fr