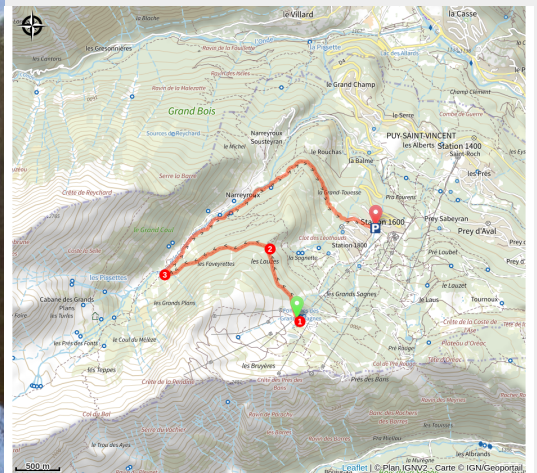


# SENTIER THÉMATIQUE : Le Sentier du Mélézin

CC du Pays des Ecrins - Puy-Saint-Vincent



Le long du torrent du vallon de Narreyroux (Office de tourisme Pays des Écrins)



## *Balade naturaliste au dessus de la station de Puy Saint Vincent !*

Ce parcours en descente offre de jolis panoramas et des paysages variés. Un itinéraire ponctué par des panneaux présentant la faune et la flore pour mieux comprendre la vie en montagne. Une randonnée riche en découvertes avec une succession de points d'intérêts... N'oubliez pas vos jumelles !

### Infos pratiques

Pratique : Pédestre

Durée : 2 h 30

Longueur : 6.0 km

Dénivelé positif : 55 m

Difficulté : Facile

Type : Descente

Thèmes : Faune, Flore et forêt

# Itinéraire

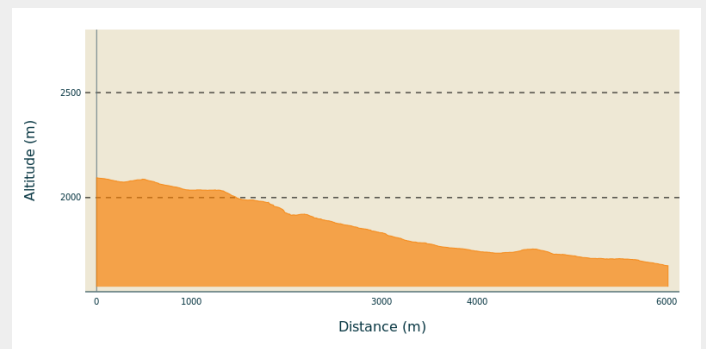
**Départ** : Télésiège de la Bergerie, Puy Saint Vincent 1600 m

**Arrivée** : Puy Saint Vincent 1600 m

**Balisage** :  Sentier thématique

**Communes** : 1. Puy-Saint-Vincent

## Profil altimétrique

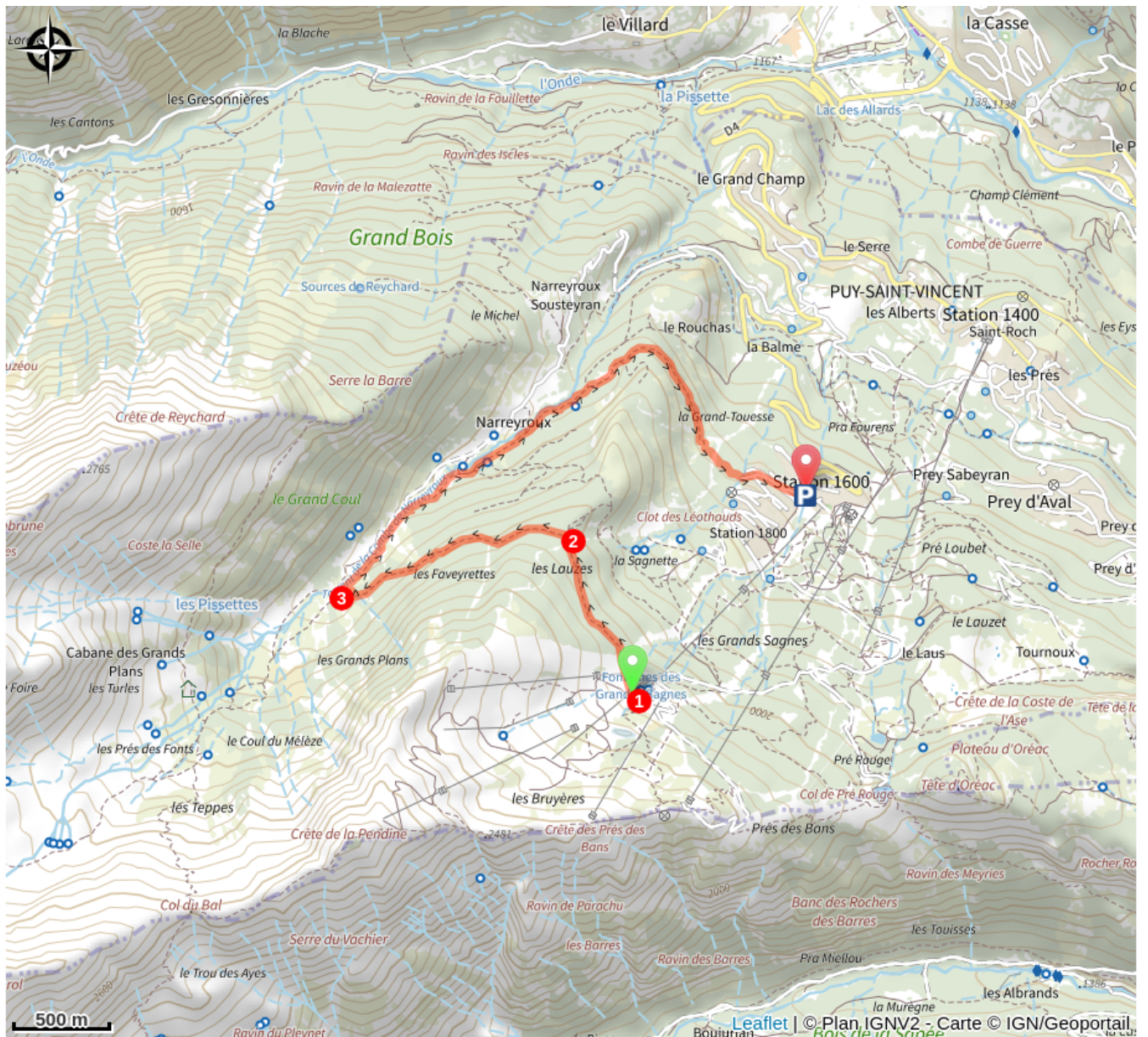


Altitude min 1676 m Altitude max 2096 m

Au départ du télésiège de la Bergerie, emprunter ce télésiège s'il est ouvert. Si le télésiège ne fonctionne pas, monter la piste "La Bergerie" pour atteindre l'arrivée du télésiège.

1. Dos à l'arrivée du télésiège, prendre le sentier de droite.
2. Continuer la balade sur le sentier de gauche pour atteindre le torrent de la Combe de Narreyroux.
3. Emprunter le chemin de droite qui longe le torrent et regagner le point de départ de la randonnée.

# Sur votre chemin...



# Toutes les infos pratiques

## **Recommandations**

Se renseigner auprès du Bureau d'Information Touristique de Puy Saint Vincent pour l'accès au domaine d'altitude par les remontées mécaniques.  
Des panneaux sont présents tout le long du circuit.

Les jumelles sont recommandées pour observer la faune.

Se renseigner sur les conditions météorologiques avant de partir randonner.

Coordonnées des secours : Secours Montagne : 04 92 22 22 22 ou 112

Respecter le travail des agriculteurs, exploitants et propriétaires

Refermer toutes les clôtures

Rapporter tous ses déchets

Ne pas couper l'itinéraire à travers les prairies

## **Comment venir ?**

### Transports

Transports en commun >> <https://services-zou.maregionsud.fr/fr/>

Pensez au covoiturage >> [www.blablacar.fr](http://www.blablacar.fr)

Pour plus de renseignements, s'adresser au Bureau d'Information Touristique le plus proche du départ de la randonnée.

### Accès routier

À 14,7 km de L'Argentière-La Bessée, prendre la D994E, D4 et D804.

### Parking conseillé

Parking Clot du Rouzel, Puys Saint Vincent 1600 m

# Zones de sensibilité environnementale

Le long de votre itinéraire, vous allez traverser des zones de sensibilité liées à la présence d'une espèce ou d'un milieu particulier. Dans ces zones, un comportement adapté permet de contribuer à leur préservation. Pour plus d'informations détaillées, des fiches spécifiques sont accessibles pour chaque zone.

## Tétras lyre - hiver

Période de sensibilité : Janvier, Février, Mars, Avril, Décembre

Contact : Parc National des Ecrins  
Thierry Maillet : [thierry.maillet@ecrins-parcnational.fr](mailto:thierry.maillet@ecrins-parcnational.fr)

Membre de l'Observatoire des Galliformes de montagne  
Virginie Dos Santos : [ogm.vds@gmail.com](mailto:ogm.vds@gmail.com)  
Blandine Amblard : [ogm.amblard@gmail.com](mailto:ogm.amblard@gmail.com)

Zone de refuge hivernal pour le Tétras lyre. Merci de veiller à respecter le balisage.

## Lieux de renseignement

### Bureau d'Information Touristique de L'Argentière-La Bessée

23 Avenue de la République, 05120  
L'Argentière-La Bessée

[contact@paysdesecrins.com](mailto:contact@paysdesecrins.com)  
Tel : +33(0)4 92 23 03 11  
<https://www.paysdesecrins.com/>



### Maison du Parc de Vallouise

[vallouise@ecrins-parcnational.fr](mailto:vallouise@ecrins-parcnational.fr)  
Tel : 04 92 23 58 08  
<http://www.ecrins-parcnational.fr/>



## Source

Pays des Ecrins