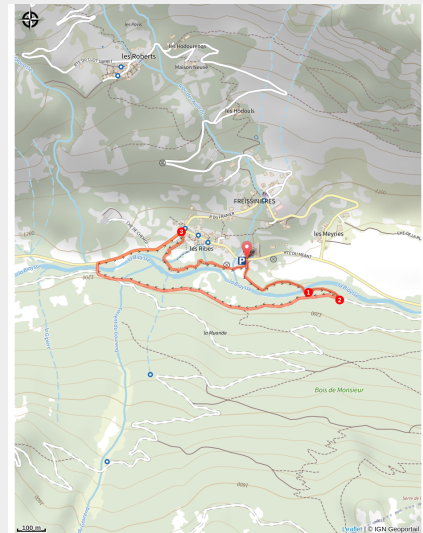


SENTIER THÉMATIQUE : Le Bois de Monsieur Alfred

FREISSINIÈRES



Sur le sentier de Monsieur Alfred (Office de tourisme Pays des Écrins)



Une balade agréable et ludique en forêt, le long de la rivière.

Les 9 haltes rythmant le sentier font entrer dans le monde poétique et magique d'Alfred et incitent à fabriquer mille et une choses avec des éléments naturels. Une façon de pénétrer dans l'univers non moins magique de la forêt...

Infos pratiques

Pratique : Pédestre

Durée : 1 h 30

Longueur : 2.4 km

Dénivelé positif : 45 m

Difficulté : Très facile

Type : Boucle

Thèmes : Faune, Flore et forêt

Itinéraire

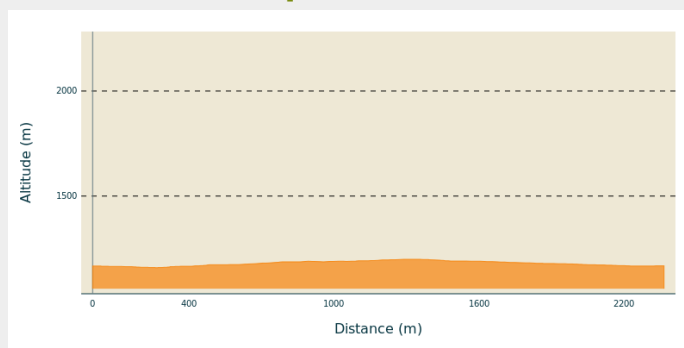
Départ : Maison de la Vallée, Freissinières

Arrivée : Maison de la Vallée, Freissinières

Balisage :  Sentier thématique

Communes : 1. FREISSINIÈRES

Profil altimétrique

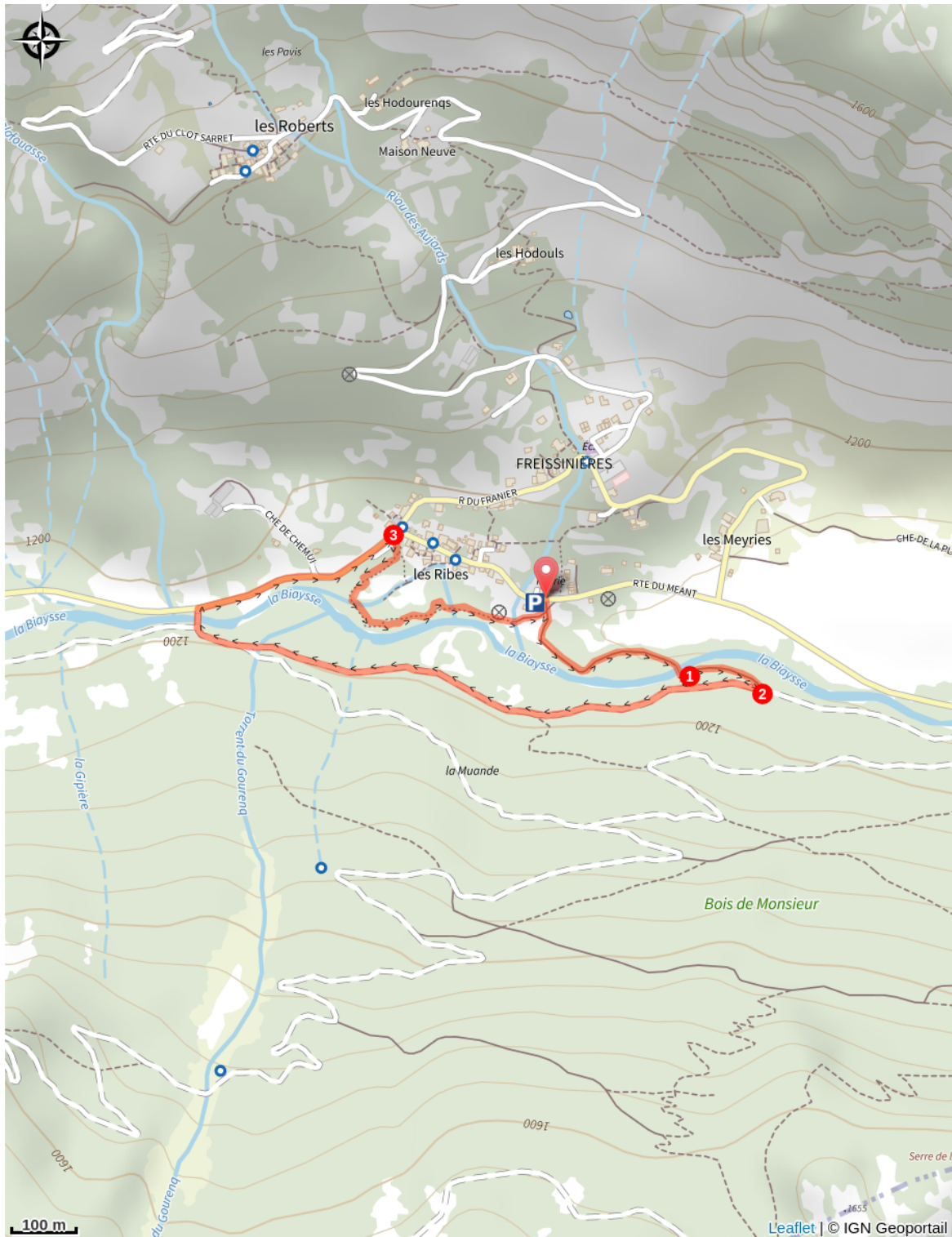


Altitude min 1159 m Altitude max 1199 m

En face de la Maison de la Vallée, suivre le balisage du sentier d'Alfred. Le chemin descend d'abord dans les prairies entourées de bosquets jusqu'à la Biaysse, qu'il faut traverser par un pont.

1. Après le pont, poursuivre sur ce chemin vers la gauche.
2. Tourner à droite pour rejoindre une piste. Elle remonte doucement jusqu'au pont de l'Église où il faut franchir de nouveau la Biaysse. Suivre alors la route redescendant en direction des Ribes (Freissinières).
3. Au parking à l'entrée du village, il ne faut pas manquer le sentier à droite : en bas du parking, vers la croix, il faut prendre un petit escalier et tourner à droite pour descendre jusqu'à la rivière. L'itinéraire poursuit sa route en rive gauche de la rivière jusqu'à l'arrivée

Sur votre chemin...



Toutes les infos pratiques

Recommandations

Balade en terrain plat, accessible même aux très jeunes enfants.

Circuit ombragé.

Des panneaux sont installés tout au long du sentier.

Se renseigner sur les conditions météorologiques avant de partir randonner.

Coordonnées des secours : Secours Montagne : 04 92 22 22 22 ou 112

Respecter le travail des agriculteurs, exploitants et propriétaires

Refermer toutes les clôtures

Rapporter tous ses déchets

Ne pas couper l'itinéraire à travers les prairies

Comment venir ?

Transports

Transports en commun >> <https://services-zou.maregionsud.fr/fr/>

Pensez au covoiturage >> www.blablacar.fr

Pour plus de renseignements, s'adresser au Bureau d'Information Touristique le plus proche du départ de la randonnée.

Accès routier

À 11,5 km de L'Argentière-La Bessée, prendre la N94 et D38.

Parking conseillé

Parking Maison de la Vallée, Freissinières

Source

Pays des Ecrins