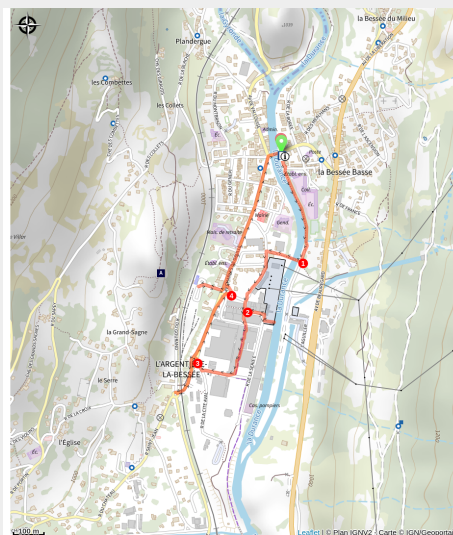


# SENTIER THÉMATIQUE : Balade du Circuit Industriel

CC du Pays des Ecrins - L'Argentière-la-Bessée



Piolet devant la mairie de L'Argentière-La Bessée (Jan Novak Photography)



## *Visite de L'Argentière-La Bessée et découverte de son patrimoine industriel... Un musée à ciel ouvert !*

Cette balade vous emmène voyager dans le temps ! L'itinéraire est jalonné de points d'intérêt pour comprendre l'histoire de l'hydroélectricité et le passé industriel de L'Argentière : compresseurs, turbine, wagonnet, barre d'aluminium... Un condensé du riche passé Argentiérois !

### Infos pratiques

Pratique : Pédestre

Durée : 1 h 30

Longueur : 2.7 km

Dénivelé positif : 17 m

Difficulté : Très facile

Type : Boucle

Thèmes : Patrimoine et histoire

# Itinéraire

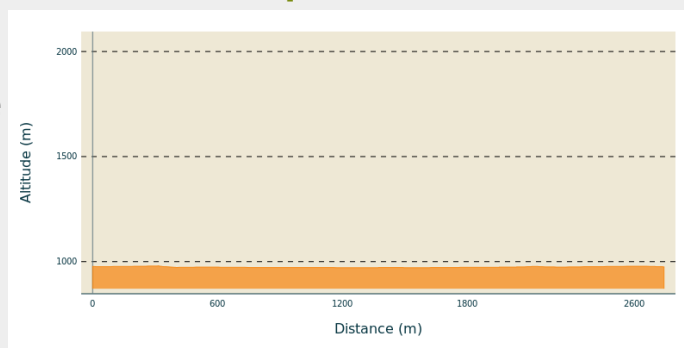
**Départ** : Bureau d'Information touristique de L'Argentière-La Bessée

**Arrivée** : Bureau d'Information touristique de L'Argentière-La Bessée

**Balisage** :  Sentier thématique

**Communes** : 1. L'Argentière-la-Bessée

## Profil altimétrique

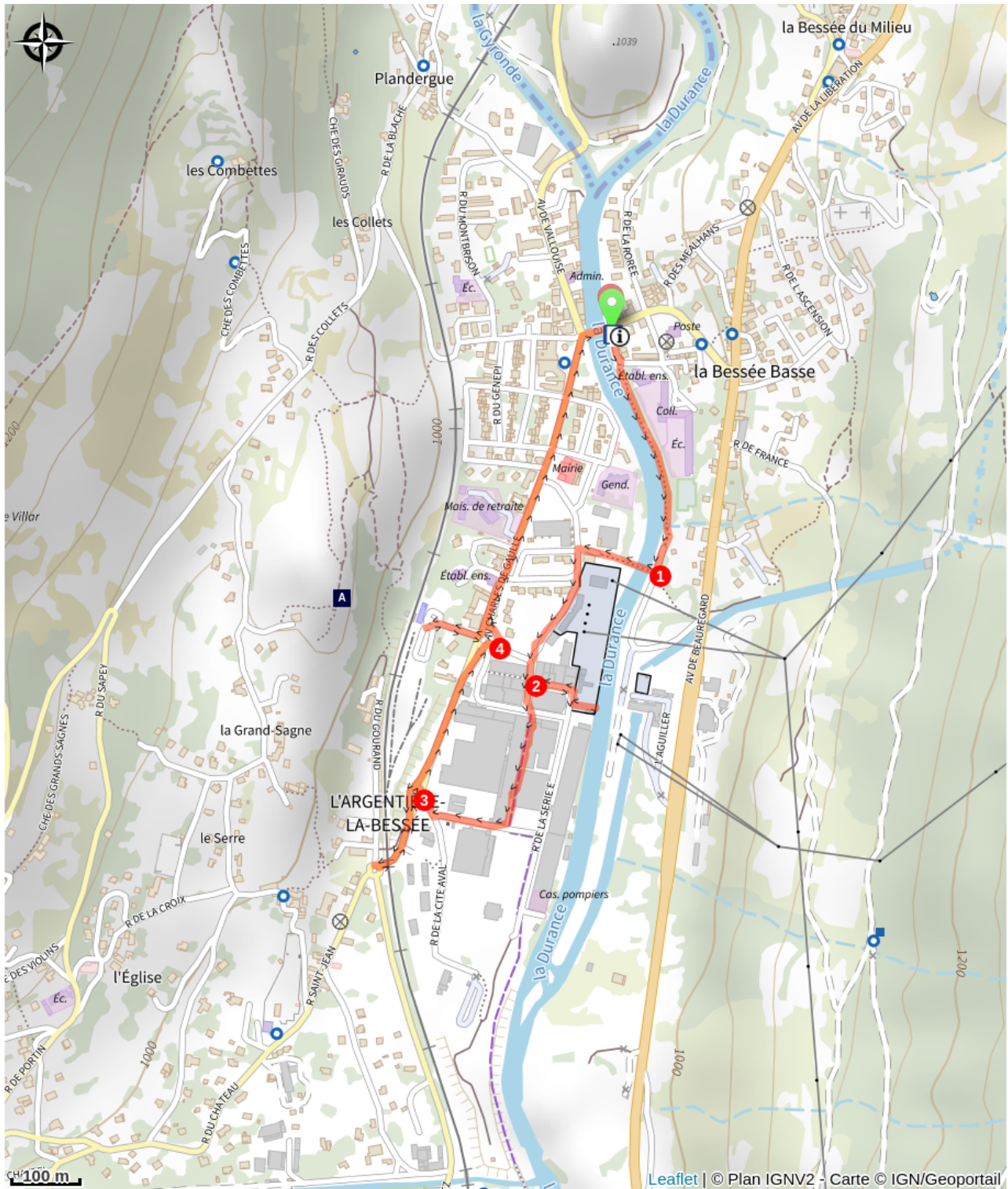


Altitude min 971 m Altitude max 980 m

Au départ du Bureau d'Information Touristique de L'Argentière-La Bessée, longer la Durance en direction du pont rouge.

1. Au pont rouge, le traverser et prendre ensuite le petit chemin piéton à gauche.
2. Tourner à gauche, et faire un aller-retour pour voir le pont en arc : passer devant un garage pour atteindre un promontoire qui permet d'approcher le pont puis revenir sur ses pas. Continuer, passer devant l'ancienne usine Péchiney puis emprunter la rue de l'industrie où une exposition de photos habille les murs.
3. Prendre à droite et au rond-point, traverser la route pour lire le panneau relatif à la turbine de Francis. Continuer en direction du pont ferroviaire et passer en dessous de ce pont par un passage pour atteindre le panneau explicatif en lien avec le wagonnet des Mines du Fournel. Revenir sur ses pas jusqu'au panneau de la turbine de Francis et continuer tout droit en passant devant le compresseur mobile. Au prochain rond-point, sur la droite s'approcher de la barre d'aluminium.
4. De la barre d'aluminium, traverser la route en direction de la gare pour découvrir le locotracteur. Revenir dans la rue principale de L'Argentière-La Bessée et continuer en direction de la mairie. Après avoir observé le grand piolet devant la mairie, continuer en direction du pont qui permet de traverser la Durance et regagner le Bureau d'Information Touristique.

# Sur votre chemin...



--- Horloge des Hermès (A)

# Toutes les infos pratiques

## **Recommandations**

Panneaux présents tout le long du circuit.

Application pour smartphone à télécharger *Sentiers des Ecrins*

*Pas de balisage spécifique sur cet itinéraire mais un suivi GPS sur cette application*

Se renseigner sur les conditions météorologiques avant de partir randonner.

Coordonnées des secours : Secours Montagne : 04 92 22 22 22 ou 112

Respecter le travail des agriculteurs, exploitants et propriétaires

Refermer toutes les clôtures

Rapporter tous ses déchets

Ne pas couper l'itinéraire à travers les prairies

## **Comment venir ?**

### Transports

Transports en commun >> <https://services-zou.maregionsud.fr/fr/>

Pensez au covoiturage >> [www.blablacar.fr](http://www.blablacar.fr)

Pour plus de renseignements, s'adresser au Bureau d'Information Touristique le plus proche du départ de la randonnée.

### Accès routier

À 16 km de Briançon, prendre la N94.

### Parking conseillé

Parking Bureau d'Information touristique de L'Argentière-La Bessée

# Zones de sensibilité environnementale

Le long de votre itinéraire, vous allez traverser des zones de sensibilité liées à la présence d'une espèce ou d'un milieu particulier. Dans ces zones, un comportement adapté permet de contribuer à leur préservation. Pour plus d'informations détaillées, des fiches spécifiques sont accessibles pour chaque zone.

## Circaète Jean-le-Blanc

Période de sensibilité : Mars, Avril, Mai, Juin, Juillet, Août, Septembre

Contact : Parc National des Écrins

Julien Charron

julien.charron@ecrins-parcnational.fr

Nidification du Circaète-Jean-le-Blanc

Les pratiques qui peuvent avoir une interaction avec le Circaète-Jean-le-Blanc en période de nidification sont principalement les pratiques aériennes comme le vol libre ou le vol motorisé.

Merci d'essayer d'éviter la zone ou de rester à une distance minimale de 300m sol quand vous la survolez soit 1650m d'altitude !

## Lieux de renseignement

### Bureau d'Information Touristique de L'Argentière-La Bessée

23 Avenue de la République, 05120  
L'Argentière-La Bessée

contact@paysdesecrins.com

Tel : +33(0)4 92 23 03 11

<https://www.paysdesecrins.com/>



### Maison du Parc de Vallouise

vallouise@ecrins-parcnational.fr

Tel : 04 92 23 58 08

<http://www.ecrins-parcnational.fr/>



## Source

Pays des Ecrins

# Sur votre chemin...

---



## ~~~~ Horloge des Hermès (A)

Un petit sentier sur la gauche de l'itinéraire conduit à l'Horloge des Hermès (petit belvédère sur la cité industrielle).

Crédit photo : CDRP05