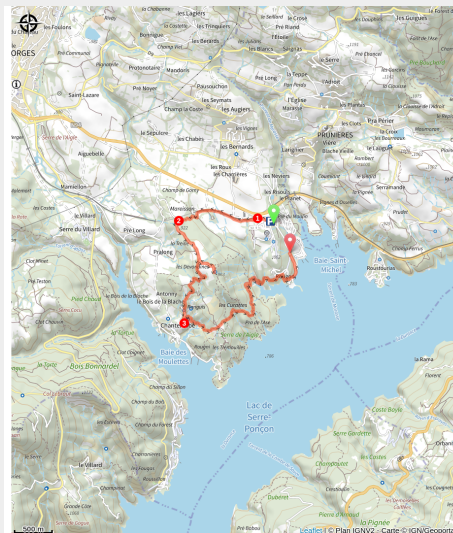


# Sentier des Curattes

CC Serre-Ponçon - Chorges



Belvédère des Curattes (Amélie Vallier)



*Cette randonnée se distingue par la richesse des paysages, lac, combes, forêts et pelouses. Aux grands plateaux agricoles succèdent les terres plus sauvages sillonnées par des sentiers forestiers.*

Depuis les hauteurs de la Baie St-Michel, ce circuit s'effectue à travers les champs. Après être passé par le Belvédère des Curattes, le paysage devient plus boisé. En surplomb du lac, de nombreuses zones naturelles vous attendent, avant de rejoindre la plage de la Baie St Michel.

## Infos pratiques

Pratique : Pédestre

Durée : 3 h

Longueur : 7.6 km

Dénivelé positif : 300 m

Difficulté : Facile

Type : Boucle

Thèmes : Eau, Faune, Flore et forêt

Accessibilité : Famille

# Itinéraire

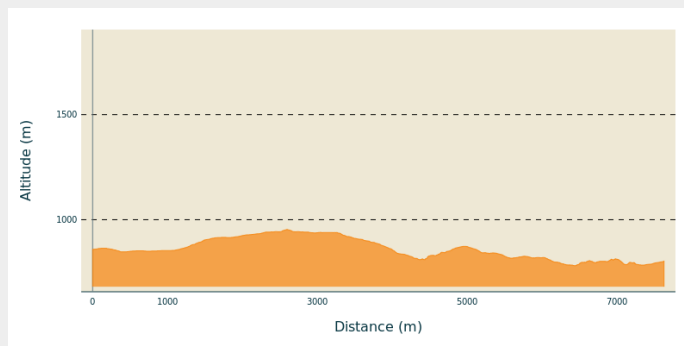
**Départ** : Baie St Michel, Chorges

**Arrivée** : Baie St Michel, Chorges

**Balisage** : — PR

**Communes** : 1. Chorges

## Profil altimétrique

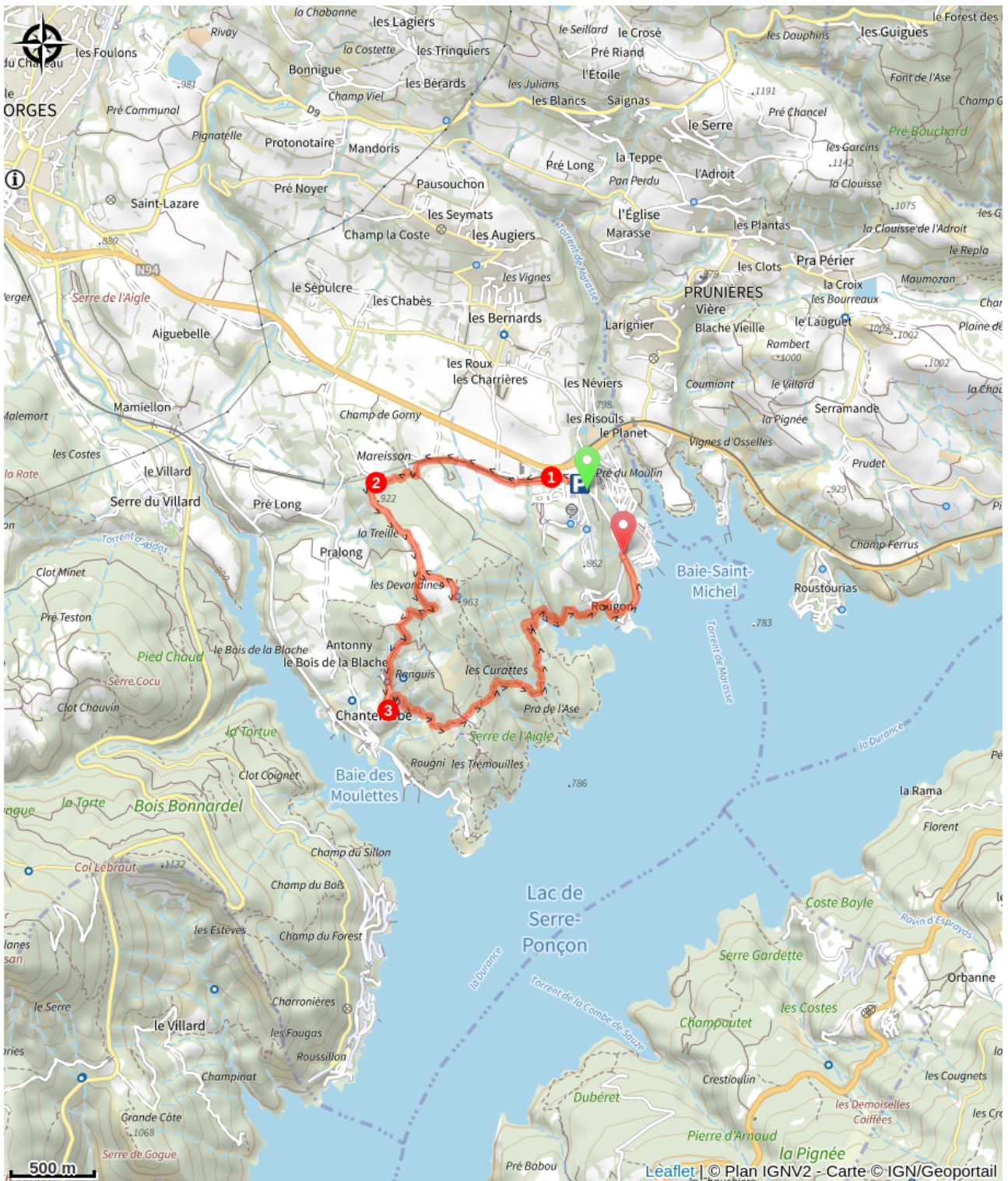


Altitude min 781 m Altitude max 954 m

Depuis le parking, rester sur la route et prendre le chemin à gauche en dessous du Camping du Serre du Lac.

1. Au lieu-dit « Mas des Bâtardes », prendre le chemin à gauche, direction les Curattes. Suivre le chemin qui longe les champs et la voie ferrée. Au carrefour « les Mareisson », aller tout droit vers les Curattes. Juste en face, prendre le chemin de droite dans la forêt.
2. Une fois arrivé sur la piste au Gorny, prendre à gauche et passer devant la ferme abandonnée. Au prochain croisement, faire un aller-retour de 800 mètres vers la table d'orientation. Puis reprendre ce croisement en suivant Chanteloube.
3. A « Chanteloube », prendre le sentier à gauche et suivre la Baie St Michel sur plusieurs kilomètres en passant par, « le Serre de l'aigle », « les Curattes », « Pra de l'ase », « sous les Curattes » et pour finir « Rougon ». Au niveau des premières habitations, prendre le sentier le plus à droite. Arrivé sur la piste, prendre à gauche et rejoindre la route. Au lieu-dit « La plage des Pommiers », remonter la route direction la Couche et rejoindre le parking après le mémorial.

# Sur votre chemin...



# Toutes les infos pratiques

## **Recommandations**

Cet itinéraire se trouve dans des zones exposées au soleil : les chapeaux et l'apport d'eau sont conseillés.

Pour une meilleure cohabitation entre différents types de pratiques, pensez à partager la voie.

## **Comment venir ?**

### Transports

Gare SNCF la plus proche : Charges

Transports en commun : [www.pacamobilite.fr](http://www.pacamobilite.fr)

Pensez au covoiturage : [www.blablacar.fr](http://www.blablacar.fr)

### Accès routier

De Charges ou d'Embrun, se rendre par la Nationale 94 à la Baie St-Michel. A l'entrée de la baie, prendre la première route à droite et remonter ensuite au niveau du mémorial.

### Parking conseillé

Stationnement possible à proximité du Mémorial

## **Accessibilité**

---



Famille

## **Lieux de renseignement**

### **Bureau d'Information Touristique de Chorges**

Grand rue, 05230 Chorges

chorges@serreponcon-tourisme.com

Tel : 0492506425

<https://www.serreponcon.com>



## **Source**

Serre-Ponçon