
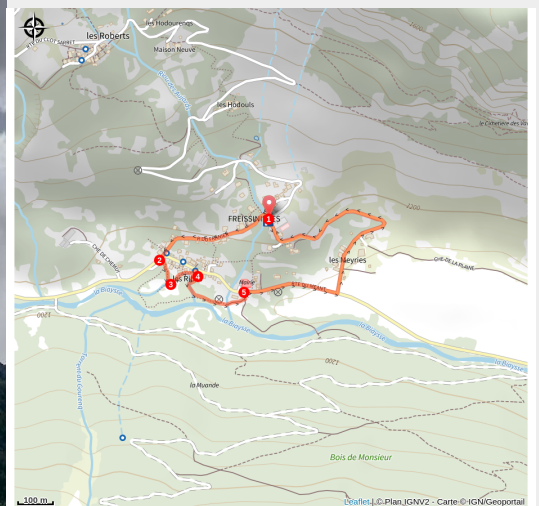


RANDOLAND : Freissinières

CC du Pays des Ecrins - Freissinières



(Pays des Écrins - Pierre Nossereau)



Balade patrimoniale et jeu de piste dans la vallée préservée de Freissinières

Église, four banal, fontaines... Cette randonnée est une parfaite occasion pour découvrir le territoire et l'histoire de Freissinières tout en profitant d'un cadre naturel exceptionnel.

Munissez-vous du dépliant Randoland disponible à l'achat en Office de Tourisme pour répondre aux énigmes et pour observer des éléments du patrimoine.

Infos pratiques

Pratique : Pédestre

Durée : 1 h 30

Longueur : 1.9 km

Dénivelé positif : 51 m

Difficulté : Très facile

Type : Boucle

Thèmes : Flore et forêt,
Patrimoine et histoire

Accessibilité : Famille

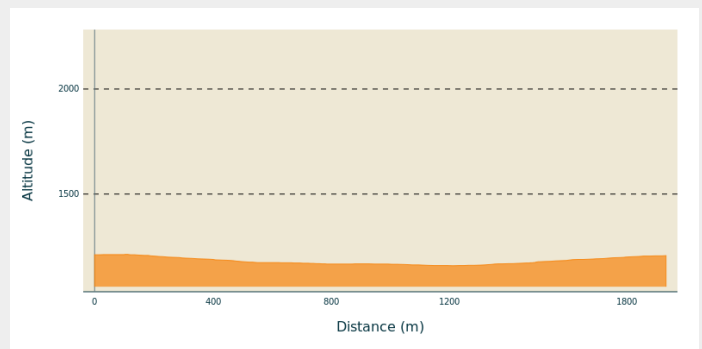
Itinéraire

Départ : Place du Souvenir, Ville, Freissinières

Arrivée : Place du Souvenir, Ville, Freissinières

Communes : 1. Freissinières

Profil altimétrique

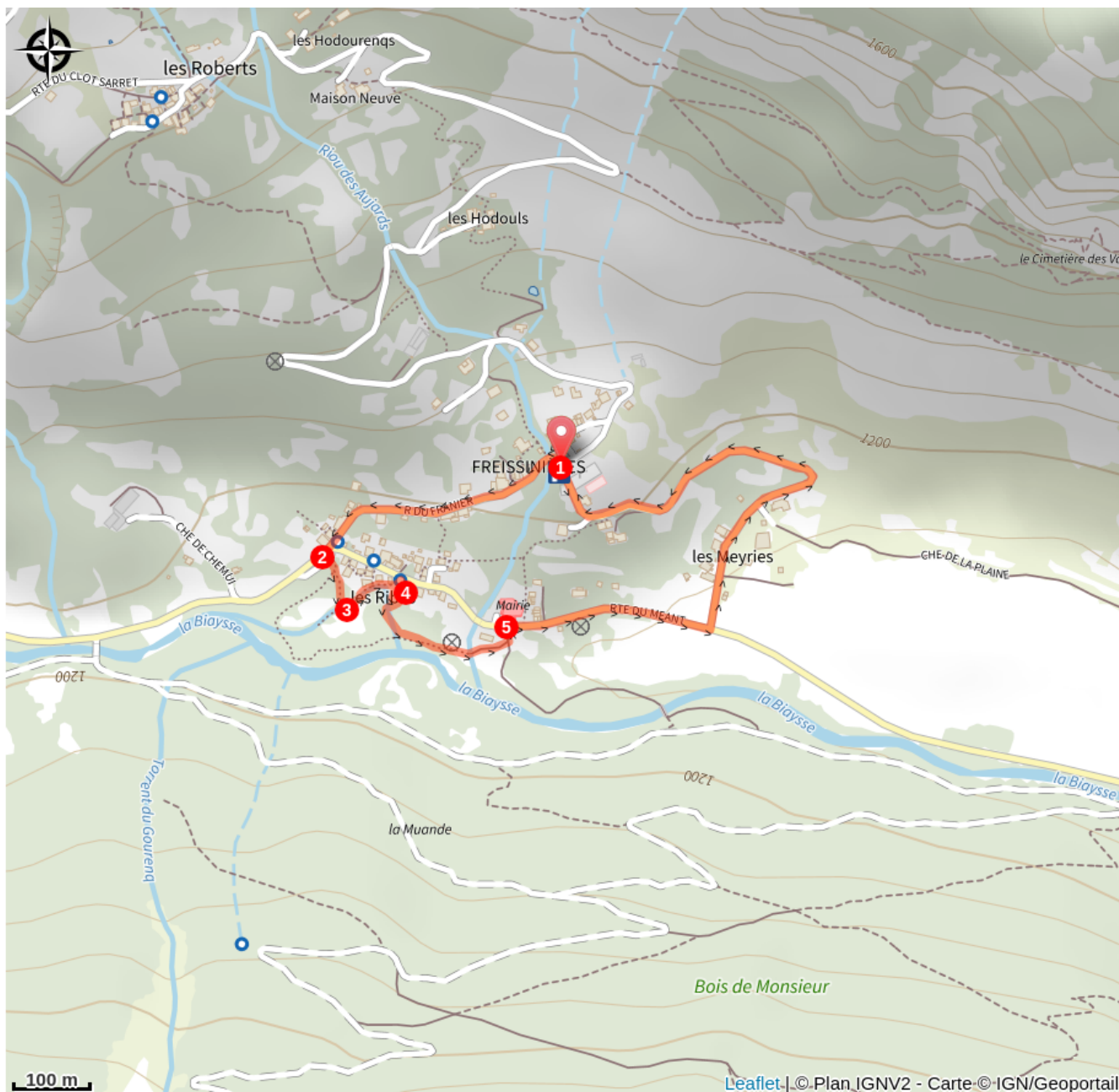


Altitude min 1159 m Altitude max 1213 m

Le départ se fait de la place du Souvenir, près de l'église Saint Marie-Madeleine. Commencer par observer le monument aux morts et la fontaine de la place pour répondre à la première énigme. Descendre jusqu'à l'église Sainte Marie-Madeleine puis revenir sur la place du Souvenir.

1. Après la fontaine, tourner à gauche et continuer jusqu'à la prochaine fontaine en face du Relais des Vaudois. S'engager sur le parking.
2. Descendre à gauche en direction du chemin d'Alfred, qu'il ne faut pas suivre. Traverser le ruisseau de la Petite Beyère et longer la barrière. Traverser le canal d'irrigation de la Grande Beyère.
3. Tourner à gauche. Longer le canal jusqu'à la fontaine. Le moulin est en face. Ne pas hésiter à observer l'intérieur par la fenêtre de derrière. S'engager ensuite sur le terre-plein pour aller regarder le four banal.
4. Prendre sur la droite du four et longer le petit ruisseau dans le sens du courant. Continuer sur le sentier surélevé en direction de la rivière La Biaysse et tourner à gauche pour aller lire le panneau de « La maison engloutie » du chemin d'Alfred. Continuer de suivre la rivière jusqu'au prochain petit cours d'eau, le Jaimes, qu'il faut longer dans le sens inverse du courant. Traverser sur le premier pont en direction des garages et monter vers la Maison de la Vallée.
5. Face à la Maison de la Vallée, partir sur la droite. Continuer jusqu'au croisement et tourner à gauche pour entrer dans Les Meyries. Monter par la route (ou il est possible d'emprunter le petit sentier qui monte sur la gauche entre le cours d'eau et l'abri poubelles). Plus haut, juste avant Ville, au croisement entre le sentier et la route, ne pas manquer la croix de chemin en bois. Poursuivre dans le sens de la montée pour regagner le point de départ de la balade.

Sur votre chemin...



Toutes les infos pratiques

Recommandations

Pour télécharger les questionnaires Randoland, se rendre sur le site internet de l'Office de Tourisme Intercommunal du Pays des Écrins.

Se renseigner sur les conditions météorologiques avant de partir randonner.

Soyez vigilants avec vos enfants notamment sur les zones non piétonnes. Le parcours s'effectue sous votre entière responsabilité. La société Randoland et l'Office de Tourisme déclinent toute responsabilité en cas d'accident.

Coordonnées des secours : Secours Montagne : 112

Respecter le travail des agriculteurs, exploitants et propriétaires

Refermer toutes les clôtures

Rapporter tous ses déchets

Ne pas couper l'itinéraire à travers les prairies

Comment venir ?

Transports

Transports en commun >> <https://services-zou.maregionsud.fr/fr/>

Pensez au covoiturage >> www.blablacar.fr

Pour plus de renseignements, s'adresser au Bureau d'Information Touristique le plus proche du départ de la randonnée.

Accès routier

À 11,5 km de L'Argentière-La Bessée, prendre la N94.

Parking conseillé

Parking Place du Souvenir, Ville, Freissinières

Accessibilité

Lieux de renseignement

Bureau d'Information Touristique de L'Argentière-La Bessée

23 Avenue de la République, 05120
L'Argentière-La Bessée

contact@paysdesecrins.com

Tel : +33(0)4 92 23 03 11

<https://www.paysdesecrins.com/>



Maison du Parc de Vallouise

vallouise@ecrins-parcnational.fr

Tel : 04 92 23 58 08

<http://www.ecrins-parcnational.fr/>



Source



Pays des Ecrins

<https://www.paysdesecrins.com>