



Le sentier du Roy

Aire d'Adhésion du Parc National des Écrins



Vue sur Molines depuis le chemin de ronde (Dominique Vincent - Parc national des Écrins)



Cette promenade familiale permet d'appréhender la désertification des vallées de montagne en cheminant dans un cadre fleuri en cœur de Parc national.

Une après-midi familiale sous l'oeil du Vieux Chaillol...

Infos pratiques

Pratique : Pédestre

Durée : 4 h

Longueur : 9.2 km

Dénivelé positif : 429 m

Difficulté : Moyen

Type : Boucle

Itinéraire

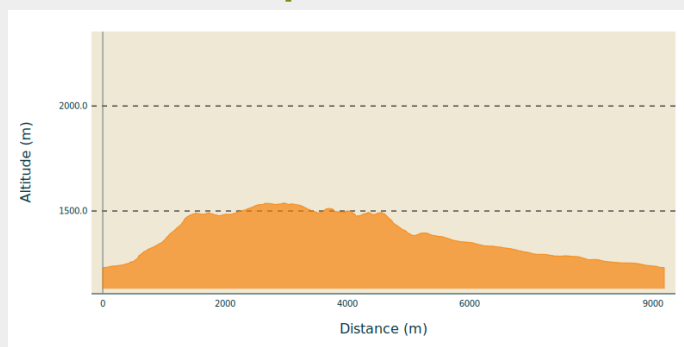
Départ : Molines-en-Champsaur

Arrivée : Molines-en-Champsaur

Balisage : — PR

Communes : 1. La Motte-en-Champsaur

Profil altimétrique



Altitude min 1230 m Altitude max 1538 m

Du parking, monter vers Molines, prendre à gauche et monter en haut du village.

1. Prendre à droite vers "chemin de ronde". Franchir la passerelle et rentrer en cœur de Parc. Quelques mètres après, laisser le sentier qui monte à gauche vers Peyron Roux. Continuer sur le chemin de ronde. Après quelques lacets serrés, laisser le sentier qui part sur la gauche et continuer à droite. On traverse successivement les casses de Chagnard, le serre Lanfrais. 600 m après celui-ci, négliger le sentier qui repart sur la droite en direction de Molines pour gagner la maison forestière de Londonnière à 1 533 mètres d'altitude.
2. Le chemin de ronde continue ensuite à flanc de montagne pour arriver à un croisement.
3. Quitter le chemin de ronde et entamer la descente. Atteindre une piste, traverser un torrent, poursuivre sur la piste, traverser sur une passerelle et atteindre les ruines du Roy.
4. Le retour s'effectue par la route forestière qui longe, rive droite, le torrent de La Muande et ramène au village de Molines.

Sur votre chemin...



Toutes les infos pratiques



En coeur de parc

Le Parc national est un territoire naturel, ouvert à tous, mais soumis à une **réglementation** qu'il est nécessaire de connaître pour préparer son séjour.



⚠️ Recommandations

- Zone cœur du Parc national des Écrins : voir réglementation.
- A l'automne, risque de passages verglacés entre 2 et 4.

Comment venir ?

Accès routier

Molines-en-Champsaur, à 30 km au nord de Gap par les N 85, D 23, D 123 et la route forestière à La Motte-en-Champsaur.

Parking conseillé

Obligatoire : 500 m avant le village de Molines

Zones de sensibilité environnementale

Le long de votre itinéraire, vous allez traverser des zones de sensibilité liées à la présence d'une espèce ou d'un milieu particulier. Dans ces zones, un comportement adapté permet de contribuer à leur préservation. Pour plus d'informations détaillées, des fiches spécifiques sont accessibles pour chaque zone.

Aigle royal

Période de sensibilité : Janvier, Février, Mars, Avril, Mai, Juin, Juillet, Août

Contact : Parc National des Écrins
Julien Charron
julien.charron@ecrins-parcnational.fr

Nidification de l'Aigle royal

Les pratiques qui peuvent avoir une interaction avec l'Aigle royal en période de nidification sont principalement le vol libre et les pratiques verticales ou en falaise, comme l'escalade ou l'alpinisme. Merci d'éviter cette zone !

Attention en zone cœur du Parc National des Écrins une réglementation spécifique aux sports de nature s'applique : <https://www.ecrins-parcnational.fr/thematique/sports-de-nature>

Aigle royal

Période de sensibilité : Janvier, Février, Mars, Avril, Mai, Juin, Juillet, Août

Contact : Parc National des Écrins
Julien Charron
julien.charron@ecrins-parcnational.fr

Nidification de l'Aigle royal

Les pratiques qui peuvent avoir une interaction avec l'Aigle royal en période de nidification sont principalement le vol libre et les pratiques verticales ou en falaise, comme l'escalade ou l'alpinisme. Merci d'éviter cette zone !

Attention en zone cœur du Parc National des Écrins une réglementation spécifique aux sports de nature s'applique : <https://www.ecrins-parcnational.fr/thematique/sports-de-nature>

i Lieux de renseignement

Maison de la vallée du Champsaur

champsaur@ecrins-parcnational.fr

Tel : 04 92 55 95 44

<https://www.ecrins-parcnational.fr>



Maison du Tourisme du Champsaur & Valgaudemar

Les Barraques, 05500 La Fare en Champsaur

Tel : 04 92 49 09 35

<http://www.champsaur-valgaudemar.com/>



Source



CDRP des Hautes-Alpes

<https://hautes-alpes.ffrandonnee.fr>