Le Saut du Laire par le Basset

Champsaur-Valgaudemar - Orcières

Pastoralisme au Saut du Laire (Rodolphe Papet - PNE)

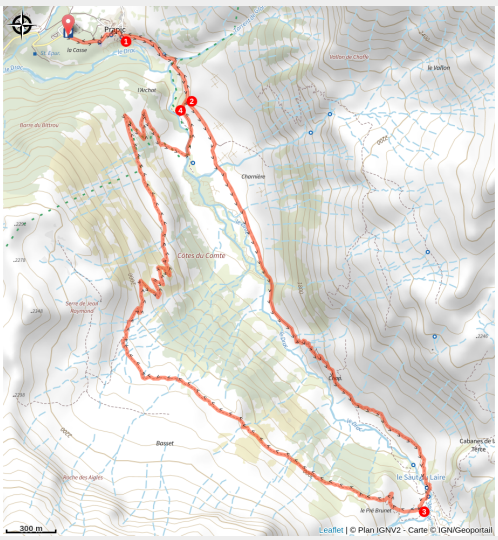

Dans ce vallon très ouvert du Drac Noir, les pentes herbues, les prairies de fauche, et les pâturages sont des lieux de prédilection des marmottes. La traversée du plateau de Basset offre une vue saisissante sur le vallon de Charnières.

« Sur le plateau de Basset, les vautours fauves sont à la curée sur un cadavre de brebis. Ils s'envolent comme à regret lorsque je m'approche. Pourtant, le plus gourmand de la bande est contraint de remonter la pente pour prendre son élan. Enfin, les ailes déployées, il s'élance pour un slalom hasardeux et comique entre les rochers dont l'alpage est parsemé. Avec les quelques kilos qu'il a pu avaler, sa prise d'altitude est très longue ! », Daniel Briotet, garde-moniteur en Champsaur

Infos pratiques

Pratique : Pédestre

Durée : 5 h

Longueur : 11.4 km

Dénivelé positif : 628 m

Difficulté : Moyen

Type : Boucle

Thèmes : Faune, Flore et forêt, Point de vue

Itinéraire

Départ : Hameau de Prapic
Arrivée : Hameau de Prapic
Communes : 1. Orcières

Profil altimétrique

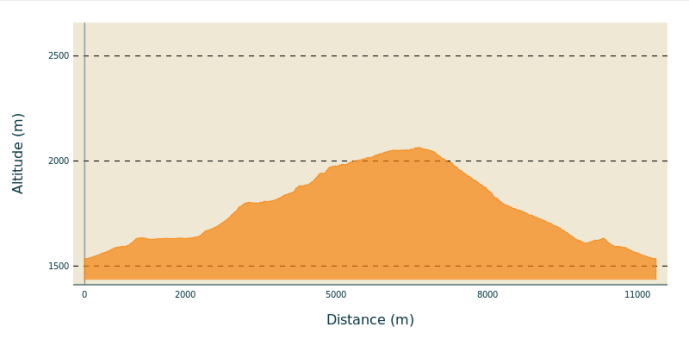

Altitude min 1535 m Altitude max 2065 m

Depuis le parking, monter en direction des auberges.

1. A la bifurcation (panneau), prendre à droite. La piste longe la rive droite du Drac pour grimper sur le plateau de Charnières.
2. A l'oratoire, prendre à gauche pour traverser le plateau. Gravir les lacets qui conduisent à la chapelle de la Saulce. Rester rive droite pour rejoindre la passerelle du Saut du Laire qui donne accès au vallon éponyme.
3. De là, prendre le sentier qui contourne la cabane de berger. Après une courte montée, prendre à droite, à flanc, par l'itinéraire « balcon de Basset ». Après avoir traversé plusieurs ruisseaux, le sentier descend sur Prapic. Il contourne quelques barres rocheuses puis, par deux amples lacets, rejoint une passerelle sur le Drac.
4. Suivre alors en sens inverse le sentier emprunté à l'aller.

Sur votre chemin…

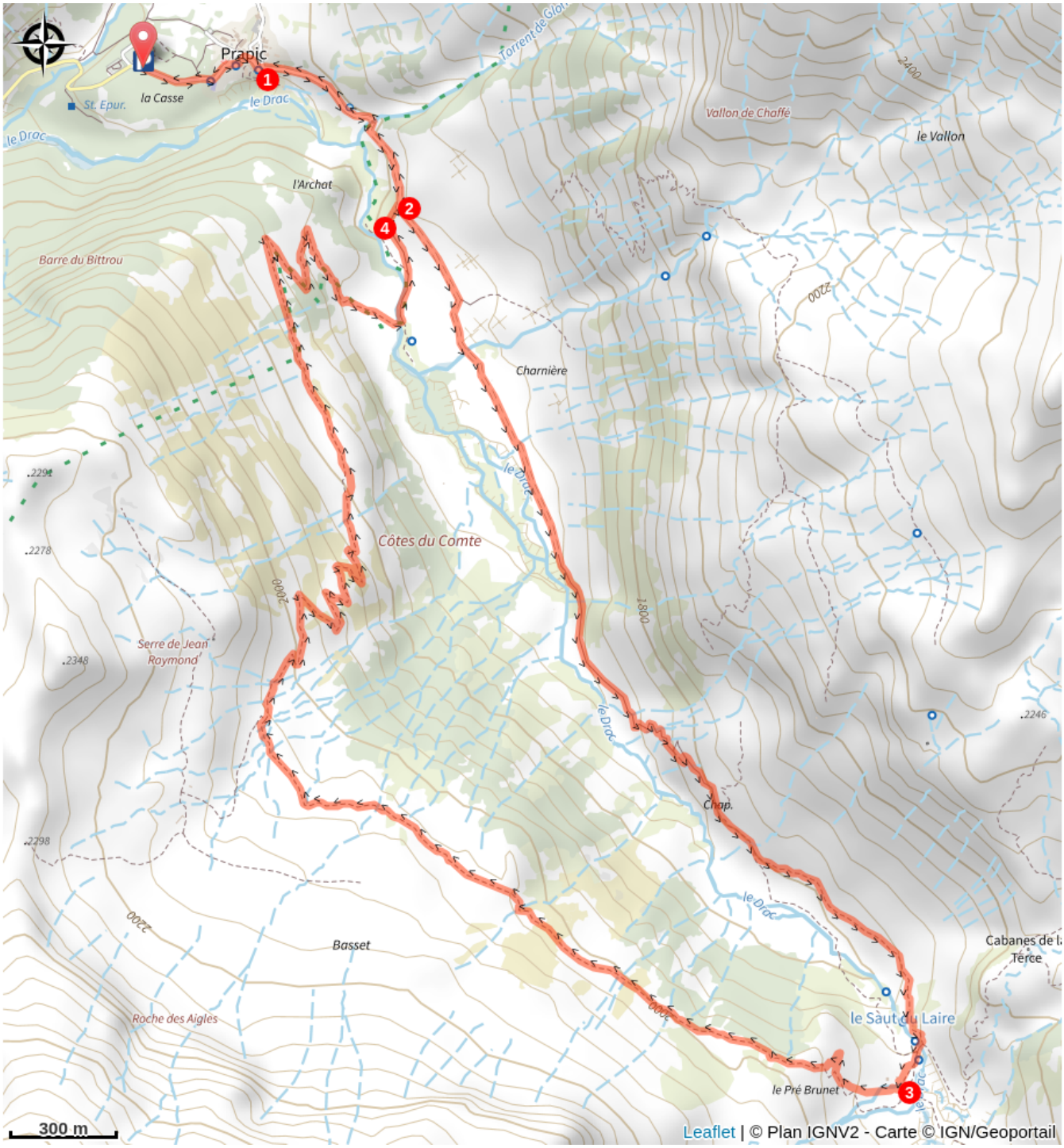

Toutes les infos pratiques

En coeur de parc

Le Parc national est un territoire naturel, ouvert à tous, mais soumis à une **réglementation** qu'il est nécessaire de connaître pour préparer son séjour.

Les chiens de protection des troupeaux

En alpage, les chiens de protection sont là pour protéger les troupeaux des prédateurs (loups, etc.).

Lorsque je randonne, j'adapte mon comportement en contournant le troupeau et en marquant une pause pour que le chien m'identifie.

En savoir plus sur les gestes à adopter avec le dossier Chiens de protection : un contexte et des gestes à adopter.
En cas de problème, racontez votre rencontre en répondant à cette enquête.

Recommandations

Cet itinéraire est plus agréable si l'on évite un départ trop tardif. Suivant les conditions météorologiques, la vigilance s'impose lors de la traversée des pentes raides sous la chapelle de la Saulce et dans la descente du plateau de Basset.

Comment venir ?

Transports

Ligne de bus Gap-Orcières (https://zou.maregionsud.fr/).

Accès routier

Au village d'Orcières prendre la direction du hameau de Prapic où se situe le parking.

Parking conseillé

Parking à l'entrée du hameau de Prapic

Lieux de renseignement

Maison de la vallée du Champsaur

champsaur@ecrins-parcnational.fr
Tel : 04 92 55 95 44
http://www.ecrins-parcnational.fr/

Source

Parc national des Ecrins

https://www.ecrins-parcnational.fr