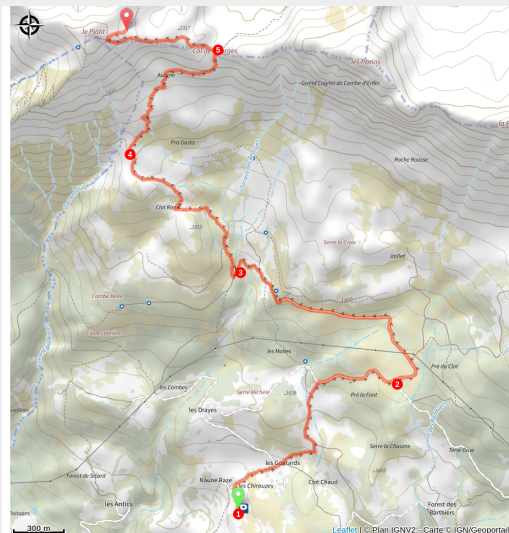


Le Piolit par le col de Chorges

CC Serre-Ponçon - Chorges



(Rémi Morel)



Une randonnée sportive qui déroule sous vos pieds les alpages colorés menant au Piolit.

Le Piolit, sommet emblématique de la région, se mérite par cette voie qui impose un dénivelé conséquent. Cet itinéraire peu fréquenté vous offre cependant une grande diversité de fleurs qui égayent la montée. A cette ambiance très bucolique succède un paysage plus minéral qui marque la fin des efforts et dévoile progressivement un horizon plus lointain d'où émerge les premiers 3000m des Ecrins au nord et le lac de Serre-Ponçon au sud.

Infos pratiques

Pratique : Pédestre

Durée : 6 h

Longueur : 6.8 km

Dénivelé positif : 975 m

Difficulté : Difficile

Type : Aller-retour

Accessibilité : Famille

Itinéraire

Départ : Hameau de Naune Raze

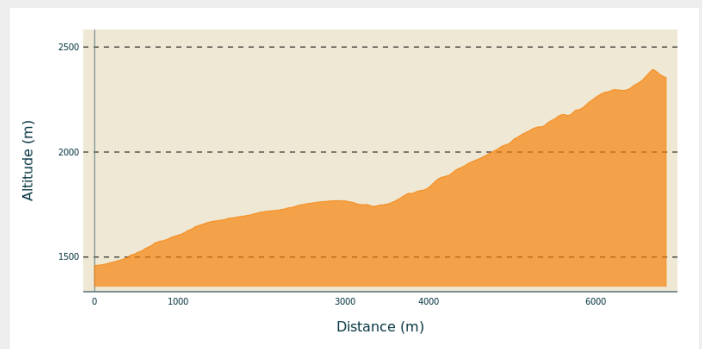
Arrivée : Hameau de Naune Raze

Balisage : — PR

Communes : 1. Chorges

2. Ancelle

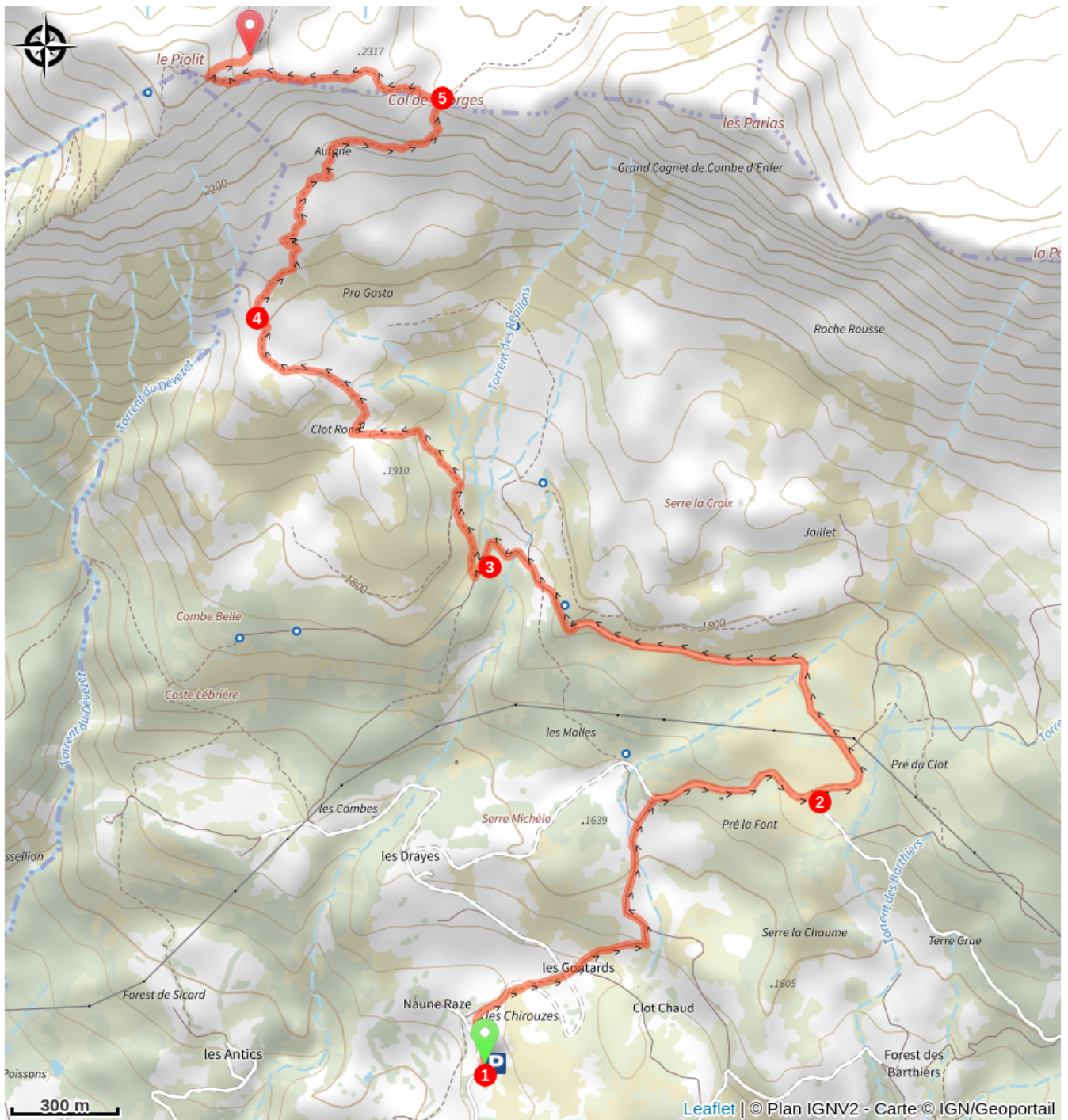
Profil altimétrique



Altitude min 1459 m Altitude max 2393 m

1. Suivre d'abord la piste via le balisage jaune puis quitter la piste pour un petit sentier à droite. Reprendre immédiatement un petit sentier en face une fois revenu sur la piste. Suivre ce chemin jusqu'à la piste et la traverser pour prendre le sentier en face. Obliquer à gauche 30 m après en direction du col de Chorges. Prendre à gauche et passer devant une ferme une fois en alpage. Tourner à droite à hauteur d'une nouvelle maison isolée puis à nouveau à droite sur la piste.
2. A hauteur d'un nouveau parking, franchir un portail par le portique pour les piétons puis suivre encore la piste en direction du col de Chorges. Continuer tout droit à l'intersection suivante. Prendre ensuite un petit sentier à gauche qui contourne un parc à vaches. Emprunter puis refermer un portique à vaches et prendre le chemin de gauche.
3. Traverser un ruisseau à gué puis tourner à droite sur une petite sente enherbée peu après. Poursuivre tout droit à l'intersection suivante. Rester vigilant aux bornes peintes en jaune dans les alpages. Prendre à droite dans le creux d'un vallon puis poursuivre sur une trace qui disparaît sous l'herbe 200m plus haut.
4. Longer ensuite un ravin. Remonter alors le long d'un pierrier qui peut abriter un ruisseau puis s'en éloigner en prenant à droite (piquets jaunes+ cairns). Suivre encore les cairns en alpage puis traverser un nouveau pierrier. Les pierriers s'enchaînent puis une dernière rampe difficile mène au col de Chorges.
5. Tourner à gauche pour faire l'ascension du Piolit. Il n'existe qu'une seule trace mais la partie finale est très raide et plus accidentée.

Sur votre chemin...



Toutes les infos pratiques

Comment venir ?

Transports

Transports en commun : ccserreponcon.com

Accès routier

Suivre la Nationale 94 depuis Gap ou Embrun. Une fois arrivé à Chorges, prendre la D69 qui mène au hameau Les Andrieux. Suivre alors la petite route qui continue à s'élever jusqu'au hameau de Naune Raze.

Parking conseillé

Parking des Chirouzes

Accessibilité



Famille

Lieux de renseignement

Bureau d'Information Touristique de Chorges

Grand rue, 05230 Chorges

chorges@serreponcon-tourisme.com

Tel : 0492506425

<https://www.serreponcon.com>



Source



Serre-Ponçon

<https://www.serreponcon.com>