
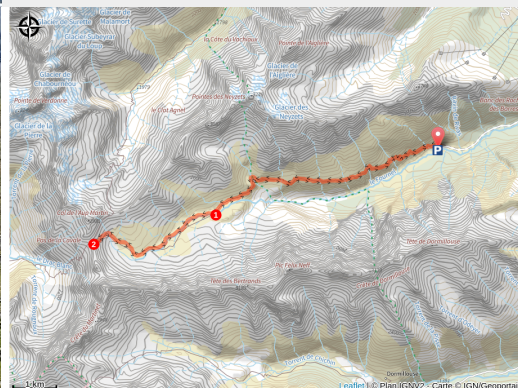


Le Pas de la Cavale

CC du Pays des Ecrins - L'Argentière-la-Bessée



La Grande cabane sur l'itinéraire du Pas de la Cavale (Blandine Delenatte - PNE)



Pour rejoindre le Champsaur par le Pas de la Cavale, un sentier court le long du vallon du Fournel, tout en douceur. Une longue randonnée dans un paysage des plus sauvages.

« Le vallon du Fournel, glacial et encaissé ? Pas tant que ça puisque même le cochon qu'avait monté la bergère à la Grande Cabane avait pris un coup de soleil ! »

Jean-Philippe Telmon, garde-moniteur

Infos pratiques

Pratique : Pédestre

Durée : 7 h

Longueur : 22.0 km

Dénivelé positif : 1291 m

Difficulté : Difficile

Type : Aller-retour

Thèmes : Faune, Flore et forêt, Pastoralisme

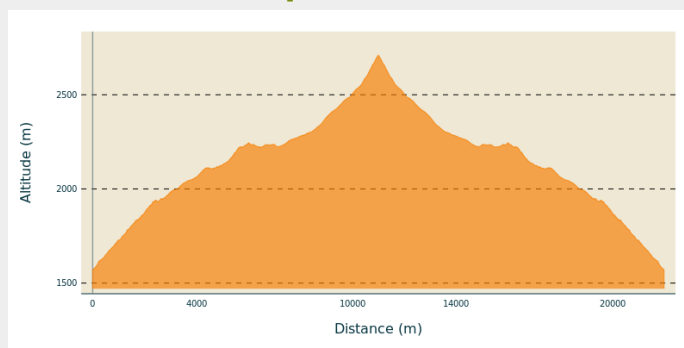
Itinéraire

Départ : Parking des Deslioures, la Salce, l'Argentière-la-Bessée

Balisage :  GR

Communes : 1. L'Argentière-la-Bessée

Profil altimétrique

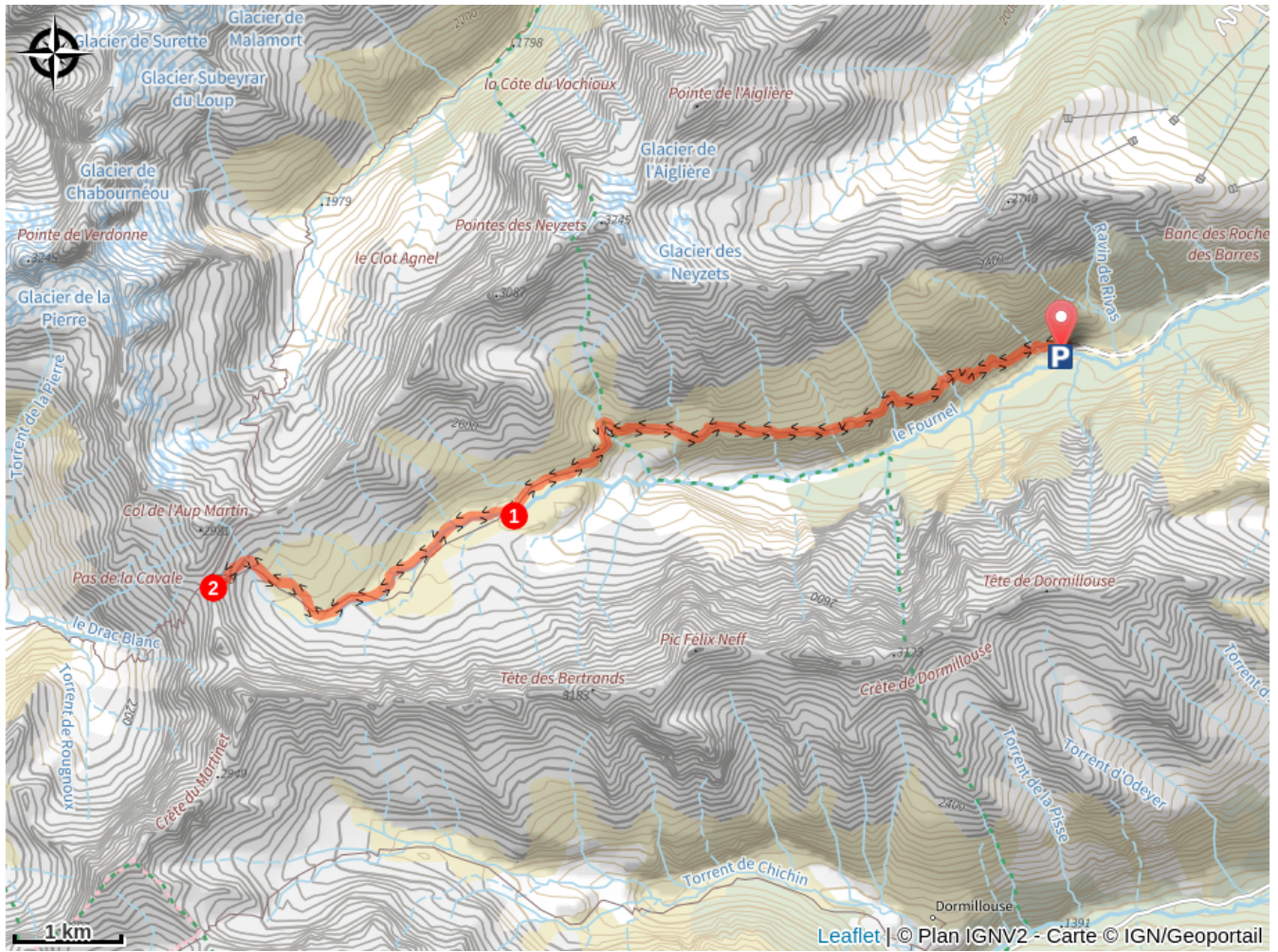


Altitude min 1570 m Altitude max 2709 m

Depuis le parking des Deslioures, terminus de la piste qui suit le torrent du Fournel. Prendre le sentier sur la droite, itinéraire bis du GR54 (Tour de l'Oisans). Passer les quelques lacets de « la Folie » pour atteindre le plateau qui mène doucement en balcon, par les schistes de « Malafosse », à la cabane pastorale de La Balme. Continuer en balcon jusqu'au torrent de Clausis, entrer dans le cœur du Parc national, puis poursuivre jusqu'à la Grande Cabane, postée au-dessus du verrou du Fournel.

1. Là, le sentier continue à monter dans le vallon, longe de belles zones humides puis passe dans les éboulis et les schistes pour atteindre le col.
2. Trois options pour la descente : par le même chemin, par le Pré de la Chaumette pour rejoindre le Champsaur, par le col de l'Aup Martin pour rejoindre Vallouise.

Sur votre chemin...



Toutes les infos pratiques

En coeur de parc

Le Parc national est un territoire naturel, ouvert à tous, mais soumis à une **réglementation** qu'il est nécessaire de connaître pour préparer son séjour.



Les chiens de protection des troupeaux

En alpage, les chiens de protection sont là pour protéger les troupeaux des prédateurs (loups, etc.).

Lorsque je randonne, j'adapte mon comportement en contournant le troupeau et en marquant une pause pour que le chien m'identifie.

En savoir plus sur les gestes à adopter avec le dossier [Chiens de protection : un contexte et des gestes à adopter](#).

En cas de problème, racontez votre rencontre en répondant à cette [enquête](#).



Recommandations

Le parking est à deux pas de la réserve biologique des Deslioures, plus grand site européen de la reine des Alpes, plante protégée dont la cueillette est formellement interdite. La floraison a lieu en juillet-août.

Comment venir ?

Transports

Gare SNCF la plus proche : L'Argentière-les-Ecrins (www.voyages-sncf.com)
L'Argentière-les-Ecrins / La Salce : taxi (Taxi Pellegrin 06 98 88 17 78 / Taxi Billau 06 08 03 45 90)

Accès routier

Dans L'Argentière-La-Bessée, suivre la direction du vallon du Fournel (depuis le rond-point du Wagonnet). La route monte au-dessus du village puis s'engage dans le vallon du Fournel. Devenue piste, elle mène jusqu'au parking des Deslioures (1560 m).

ATTENTION : cette petite route est généralement fermée en hiver, 200 m après le hameau de l'Eychaillon (1250 m).

Lieux de renseignement

Maison du Parc de Vallouise

vallouise@ecrins-parcnational.fr

Tel : 04 92 23 58 08

<http://www.ecrins-parcnational.fr/>



Source



Parc national des Ecrins

<https://www.ecrins-parcnational.fr>