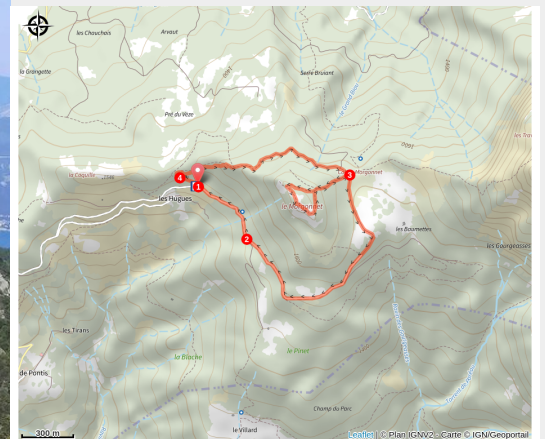


Le Morgonnet et la cabane du Jas

CC Serre-Ponçon - Pontis



Point de vue depuis le Col du Morgonnet (Amélie Vallier)



Entre les vallées de la Durance et de l'Ubaye, au pied du Pic du Morgon et au détour de la cabane du Jas, cette boucle permet une balade paisible, riche en découvertes.

Cette boucle regroupe à elle seule de nombreux éléments emblématiques des Hautes-Alpes : des anciens sites agricoles, un panorama sur tout le lac de Serre-Ponçon, de nombreux animaux sauvages ainsi qu'un spécimen unique de Mélèze. La diversité des thématiques fait la richesse de cette randonnée.

Infos pratiques

Pratique : Pédestre

Durée : 2 h

Longueur : 4.5 km

Dénivelé positif : 297 m

Difficulté : Facile

Type : Boucle

Thèmes : Flore et forêt, Point de vue

Accessibilité : Famille

Itinéraire

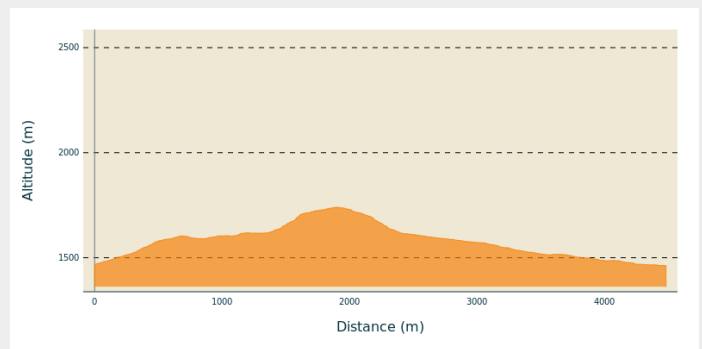
Départ : Au dessus du lieu-dit « les Hugues », Pontis

Arrivée : Au dessus du lieu-dit « les Hugues », Pontis

Balisage : — PR

Communes : 1. Pontis

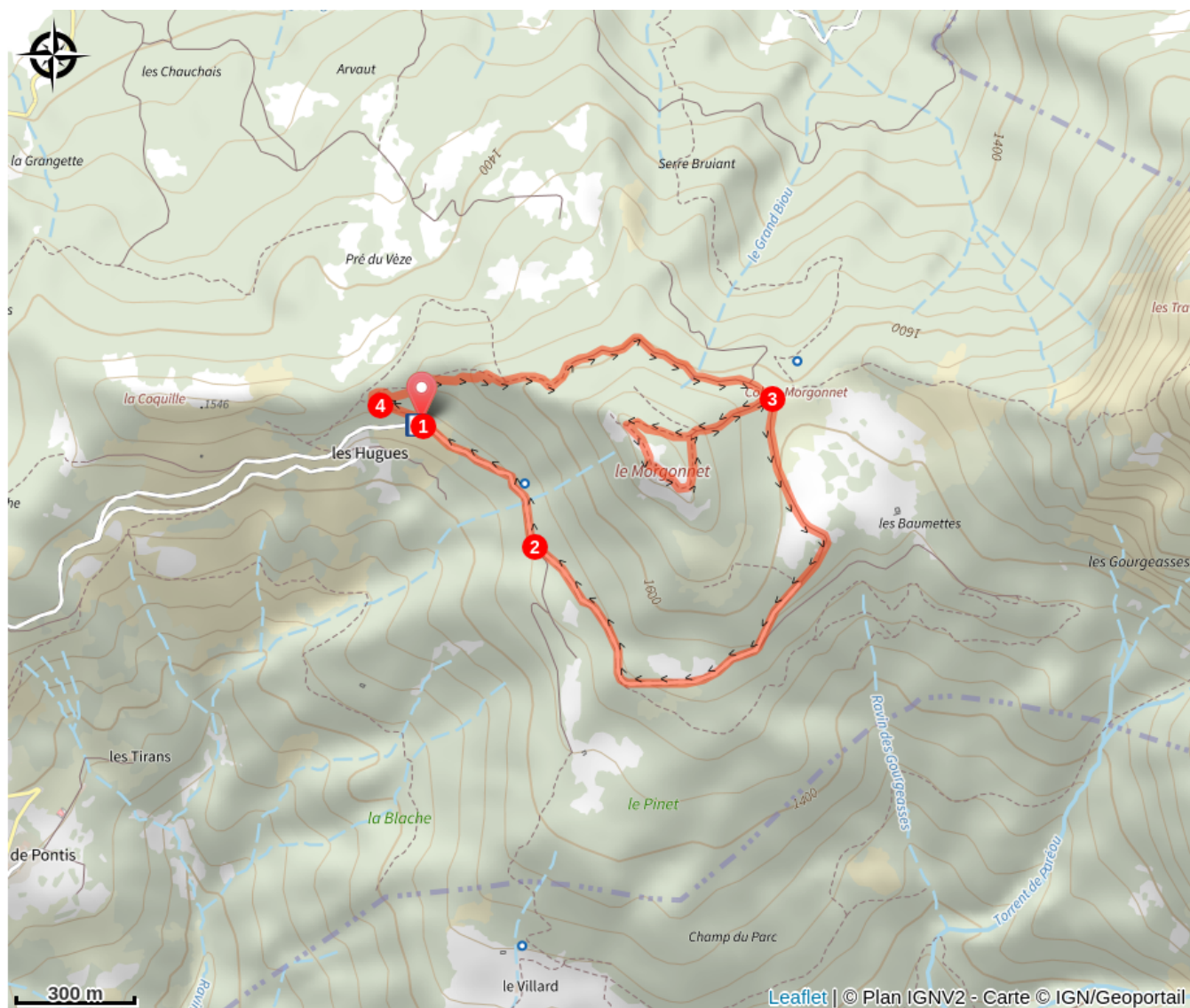
Profil altimétrique



Altitude min 1462 m Altitude max 1740 m

1. Depuis le parking, prendre à droite et suivre la piste .
2. Au prochain croisement, continuer tout droit et rester sur la piste de gauche à travers la forêt de mélèzes, pins noirs et pins sylvestres. Le chemin longe un grand champ.
3. A la table de pique-nique, tourner à gauche et prendre le petit sentier montant dans la forêt. Rester sur le sentier de gauche et accéder au sommet : vue panoramique sur le territoire de Serre-Ponçon. Suivre la crête et prendre le sentier à gauche pour rejoindre la table de pique-nique. De là, prendre le sentier de l'Ubac, en tournant à gauche, jusqu'à la Cabane du Jas où fraîcheur et ombrage vous attendent. Après une halte, continuer tout droit.
4. Descendre sur la crête jusqu'au col. Tourner à gauche juste avant la crête de la Coquille (accessible en 20 minutes de marche supplémentaire) pour rejoindre le parking.

Sur votre chemin...



Toutes les infos pratiques

Recommandations

Pensez à prendre des quantités d'eau suffisantes car l'itinéraire ne comporte pas de point d'eau. Attention piste difficile avec une voiture standard, dans ce cas, se garer au col de Pontis et rajouter une demi-heure de marche.

Comment venir ?

Transports

Transports en commun : ccserreponcon.com

Accès routier


Venant de Pontis suivre la D7 jusqu'au niveau du col de Pontis. A la cabane du cantonnier prendre à gauche et suivre la piste principale. Au prochain embranchement, suivre la piste du haut. Au croisement, aller à gauche avant « les Hugues » jusqu'au parking.

Il est conseillé aux véhicules bas de se garer au col de Pontis. Vous rajoutez alors 1.8 km de piste jusqu'au hameau des Hugues.

Parking conseillé

Parking au dessus du lieu-dit "les Hugues" (sauf si voiture basse: col de Pontis)

Accessibilité

 Famille

Lieux de renseignement

Bureau d'Information Touristique de Savines-le-Lac

9 Avenue de la Combe d'Or, 05160
Savines-le-Lac

savineslelac@serreponcon-tourisme.com

Tel : 0492443100

<https://www.serreponcon-tourisme.com/>



Source



Serre-Ponçon

<https://www.serreponcon.com>