
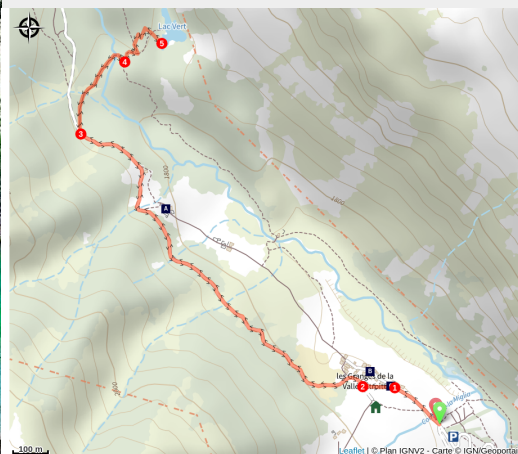


# Le Lac Vert

CC du Briançonnais - Névache



Le Lac Vert de la Vallée Étroite (Michel.Ducroux © Office de Tourisme des Hautes Vallées)



*Cette balade facile en plein cœur de la Vallée Étroite, à la frontière franco-italienne, vous fera découvrir un petit lac couleur émeraude : le lac vert.*

Le lac vert surprend par son extraordinaire transparence et sa couleur vert émeraude. En pleine forêt de mélèzes, au pied des imposants sommets des Rois Mages, cette balade familiale permet de découvrir la plus italienne des vallées françaises : la vallée Étroite. Devenue française après la seconde guerre mondiale, elle est bien restée italienne de cœur.

## Infos pratiques

Pratique : Pédestre

Durée : 2 h

Longueur : 4.2 km

Dénivelé positif : 120 m

Difficulté : Très facile

Type : Aller-retour

Thèmes : Eau

Accessibilité : Famille

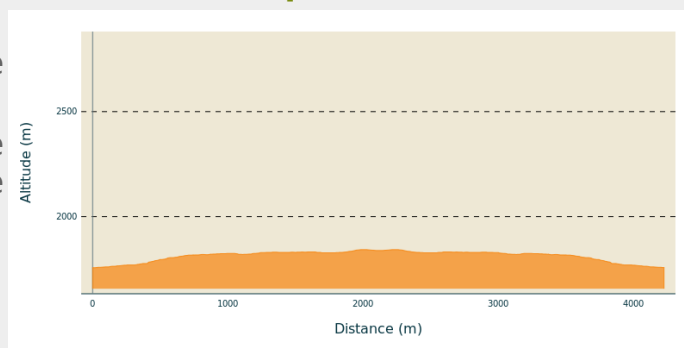
# Itinéraire

**Départ** : Parking des Granges de la Vallée Étroite, Granges de la Vallée Étroite, Vallée Étroite

**Arrivée** : Parking des Granges de la Vallée Étroite, Granges de la Vallée Étroite, Vallée Étroite

**Communes** : 1. Névache

## Profil altimétrique



Altitude min 1757 m Altitude max 1843 m

Depuis le dernier parking des Granges de la Vallée Étroite, terminus de la route, suivre la piste en direction du hameau des Granges de la Vallée Étroite.

1. Dès l'entrée du hameau des Granges, prendre la piste de gauche ( possibilité de visiter le hameau pour découvrir les maisons typiques, les chalets et les fontaines ). Le chemin descend dans la combe puis remonte vers la forêt. En toile de fond, on peut observer le sommet du Mont Thabor qui culmine à 3 178 m d'altitude.
2. Suivre la direction « Lago Verde » sur votre droite (panneau en bois) pour rejoindre la forêt puis poursuivre sur un kilomètre environ.
3. Quitter le large sentier pour s'engager sur une piste en terre qui s'élève en forêt.
4. Après le pont, prendre le chemin qui monte tout droit dans la forêt. Il y a de nombreux chemins qui serpentent, ne pas aller trop à gauche ni trop à droite. Une fois au point le plus haut, entamer la descente vers le lac.
5. Le retour se fait par le même itinéraire.

# Sur votre chemin...



Oratoire San Bartolomeo (A)  
Fontaine (C)

Chapelle San Giacomo (B)

# Toutes les infos pratiques

## **Recommandations**

Se garer au dernier parking des Granges de la Vallée Étroite (juillet et août 2 € / jour / voiture).

Se renseigner sur la fermeture du Col de l'Échelle lors des Cols Réservés en période estivale sur le site [Info Route 05](#).

Vous traversez un site Natura 2000, veillez à rester sur l'itinéraire balisé afin de préserver la végétation. Merci de préserver la tranquillité des lieux et de conserver vos déchets.

## **Comment venir ?**

### Transports

Bus de Bardonecchia à Pian del Colle : LIGNE 1 Melezet - Pian del Colle

Début Juillet à fin août :

Navettes entre Pian del Colle et Vallée Étroite : Départ de la navette au parking Pian del Colle, arrivée aux Granges de la Vallée Étroite (pas d'arrêts intermédiaires, pas de réservation requise).

### Accès routier

Depuis Briançon : prendre le N94 direction Montgenèvre puis la D994G - vallée de la Clarée. Juste avant Névache prendre la D1T - pour franchir le Col de l'Échelle. Au pied du col, remonter les Granges de la Vallée Étroite.

Depuis Bardonecchia : suivre la route SP216 direction Melezet-Pian del Colle, puis prendre à droite vers les Granges de la Vallée Étroite.

### Parking conseillé

parking des Granges de la Vallée Étroite , Vallée Étroite

## Accessibilité

---

 Famille

### Lieux de renseignement

#### **Bureau d'Information Touristique de la Clarée**

Hameau de Ville-Haute, 05100 Névache

[claree@hautesvallees.com](mailto:claree@hautesvallees.com)

Tel : (+33) 4 92 20 02 20

<http://www.claree-tourisme.fr>



### Source

Office de Tourisme des Hautes Vallées

# Sur votre chemin...

---



## Oratoire San Bartolomeo (A)

Cet oratoire se situe dans la Vallée Étroite, au-dessus du hameau des Granges (lieu-dit les Serres). Le sentier passe juste devant l'oratoire à 1806 m d'altitude.

Crédit photo : CDRP05

---



## Chapelle San Giacomo (B)

La Chapelle San Giacomo et sa fontaine se trouvent dans le centre du hameau des Granges de la Vallée Étroite.

Crédit photo : CDRP05

---



## Fontaine (C)

Eau de source non contrôlée au niveau des deux refuges

Crédit photo : CDRP05