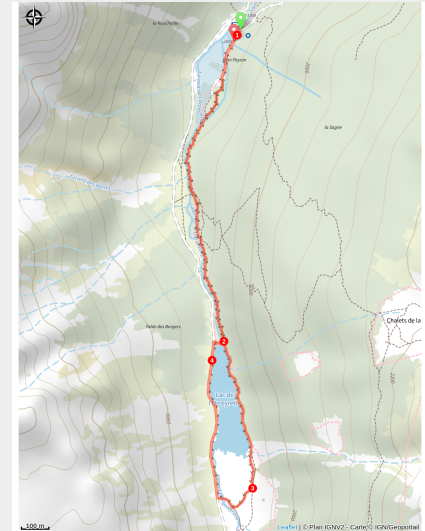


Le Lac de l'Orceyrette

CC du Briançonnais - Villar-Saint-Pancrace



Le Lac de l'Orceyrette en automne (Michel.Ducroux ©OTHV)



Une randonnée facile pour découvrir en famille le Lac de l'Orceyrette, niché au cœur de la Réserve Biologique du Bois des Ayes.

Le Lac de l'Orceyrette offre un paysage de carte postale digne des contrées canadiennes. Un lac d'une clarté vert-émeraude, cerclé de mélèzes et de pins cembro centenaires, couronné de hautes crêtes. Site fort prisé des photographes, et lieu de tournage de la série Alex Hugo, c'est une réserve hébergeant des oiseaux remarquables tels que la Chevêchette d'Europe, la Chouette de Tengmalm et le Tétralyre.

Infos pratiques

Pratique : Pédestre

Durée : 2 h

Longueur : 4.0 km

Dénivelé positif : 88 m

Difficulté : Très facile

Type : Boucle

Thèmes : Eau

Accessibilité : Famille

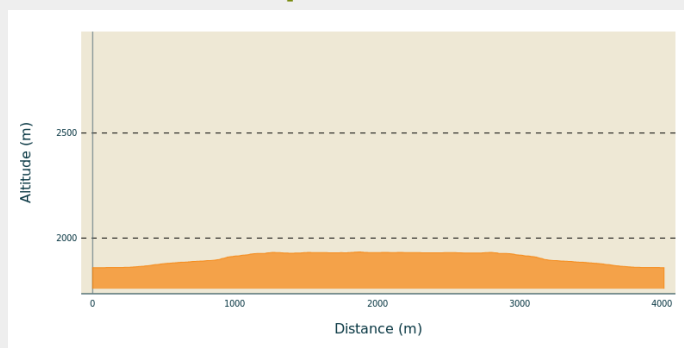
Itinéraire

Départ : Plan Peyron, les Ayes

Arrivée : Plan Peyron, les Ayes

Communes : 1. Villar-Saint-Pancrace

Profil altimétrique

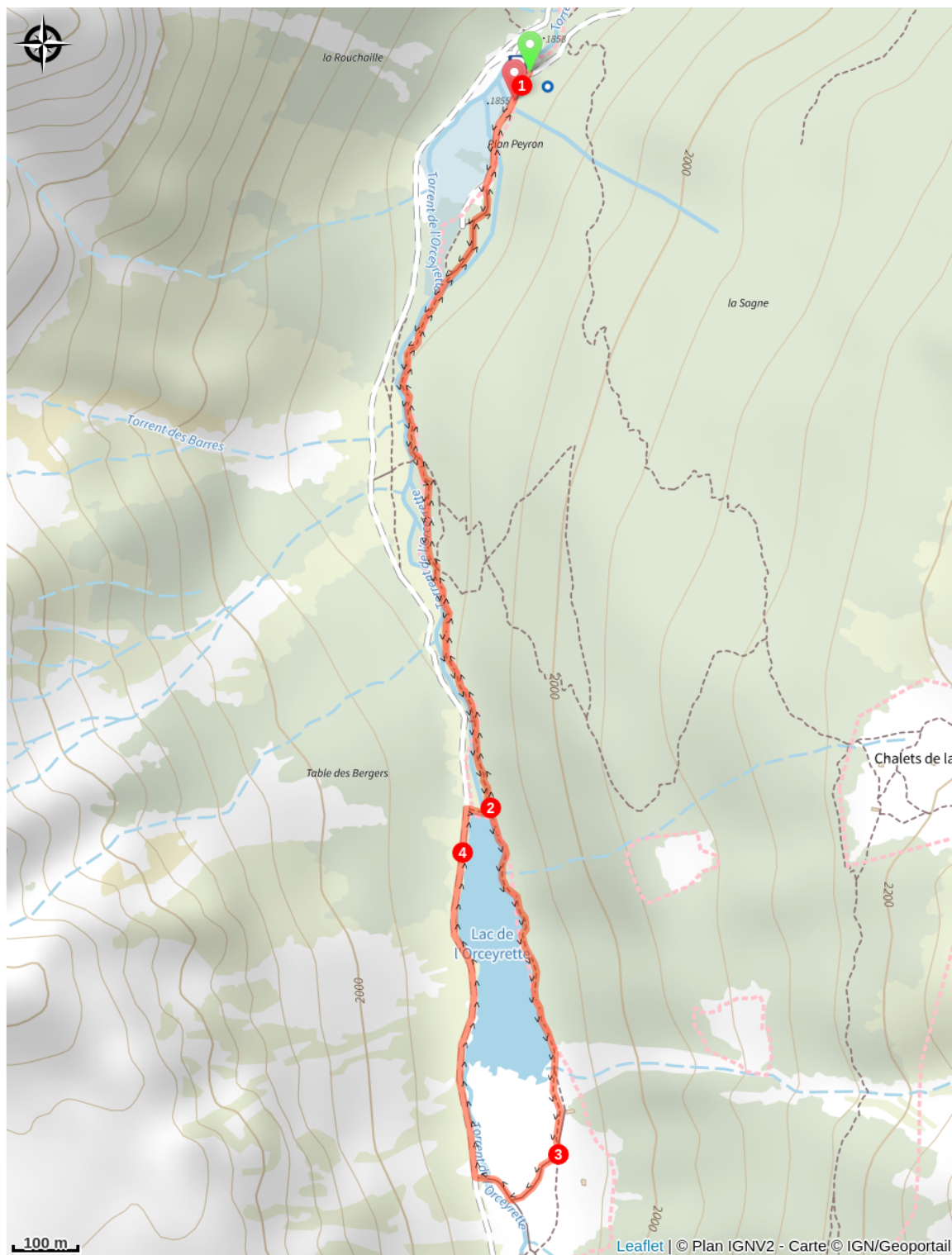


Altitude min 1859 m Altitude max 1934 m

Depuis le parking en terre de « Plan Peyron », rejoindre et traverser le torrent de l'Orceyrette. Un panneau indique l'entrée dans la réserve du Bois des Ayes.

1. Prendre l'itinéraire de droite qui remonte le torrent en lisière de forêt. Le sentier s'élève lentement au fil du torrent de l'Orceyrette sur environ 2 km jusqu'au déversoir du lac.
2. Au déversoir poursuivre toujours à gauche pour faire le tour du lac. Des tables de pique-niques, une place aménagée pour feu de camp et un ponton de pêche pour personne à mobilité réduite se trouvent en bordure du lac.
3. Rejoindre ensuite l'extrémité amont du lac : le sentier contourne une zone humide pour rejoindre la piste située en face. Ignorer les sentes de gauche menant vers les chalets de l'Alp et de l'Orceyrette, puis récupérer la piste sur la droite qui longe le lac
4. Rejoindre le déversoir, le retour se fait ensuite par le même itinéraire en rive droite du torrent.

Sur votre chemin...



Toutes les infos pratiques

Recommandations

Certaines parties du site Natura 2000 Bois des Ayes sont des espaces protégés avec des réglementations spécifiques : la réserve biologique forestière dirigée du Bois des Ayes vise notamment à protéger la nidification des pics et des rapaces nocturnes, et du Tétrás Lyre. Nous comptons sur vous pour sa préservation.

Comment venir ?

Transports

<https://www.bustub.com/fr> - Ligne 3 de la Tub arrêt La Chapelle

Accès routier

Depuis Villard-Saint-Pancrace (temps : 20 minutes) : suivre la direction « Centre Montagne/Les Ayes » via la D236.

Dans le foret au premier embranchement, prendre à gauche direction « Les Ayes », par une route partiellement goudronnée.

Passer les chalets des Ayes et poursuivre la route jusqu'au lieu-dit "Plan Peyron".

Parking conseillé

Parking de Plan Peyron

Accessibilité

 Famille

Lieux de renseignement

Bureau d'Information Touristique de l'Izoard

izoard@hautesvallees.com

Tel : 06 07 07 31 08

<https://www.izoard-tourisme.fr>



Source



Office de Tourisme des Hautes Vallées

<https://www.hautesvallees.com>