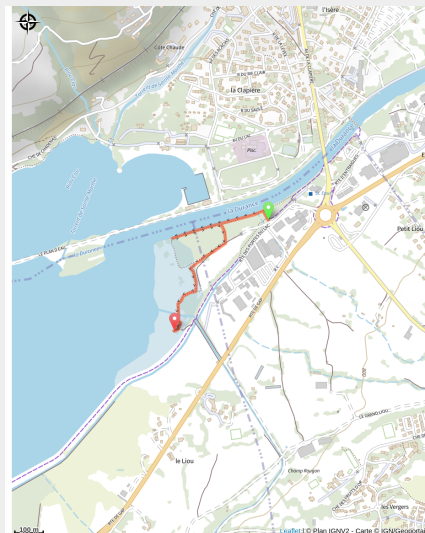


# La zone humide du Liou

CC Serre-Ponçon - Baratier



Le poste d'observation en fin de parcours (Norman Lancelot)



*Unique dans les Hautes-Alpes, au coeur d'un espace naturel sensible, découvrez la richesse de ce milieu spécifique en empruntant un sentier sur pilotis qui vous même dans une nature habituellement inaccessible.*

*Sur place, rendez votre balade interactive en vous connectant avec votre téléphone au repère DNS de la page ["eco-balade"](#), vous aurez alors accès à la faune et flore observable autour de vous.*

Accessible à tous public, et composé d'une mosaïque de paysages, le cheminement a été conçu spécialement sur pilotis pour préserver l'écosystème.

Passant au-dessus de l'eau, en toute discrétion, découvrez la richesse des habitats naturels en traversant une forêt noyée au grès des remplissage du lac de Serre-Ponçon.

## Infos pratiques

Pratique : Pédestre

Durée : 30 min

Longueur : 1.1 km

Dénivelé positif : 3 m

Difficulté : Très facile

Type : Aller-retour

Thèmes : Eau, Faune, Flore et forêt

Accessibilité : Famille, Fauteuil roulant, Joëlette, Poussette

# Itinéraire

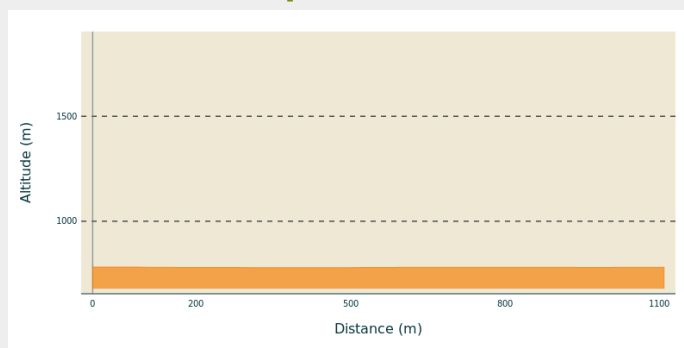
**Départ** : Zone commerciale "Les portes du Lac"

**Arrivée** : Cabane d'observation en fin de passerelle

**Balisage** :  Sentier thématique

**Communes** : 1. Baratier  
2. Crots

## Profil altimétrique



Altitude min 779 m Altitude max 783 m

Au début de l'impasse qui sert de parking, se trouve le panneau explicatif qui matérialise le début du sentier découverte de la zone humide du Petit Liou.

C'est ici qu'il est possible de se connecter à la page « éco-balade » qui sert de guide et de document d'information pour la balade.

Se diriger sur le sentier en direction de la rivière.

Tourner à droite, et descendre le long de La Durance.

Une centaine de mètres plus loin, le sentier sur pilotis commence sur la gauche. Il est possible de faire l'aller-retour jusqu'à la pointe de la digue à partir de ce point.

Le sentier est interrompu par une vague piste qu'il faut suivre en direction du lac sur une centaine de mètres. Le sentier redémarre sur la gauche et laisse rapidement place à une passerelle en bois au-dessus de l'eau.

Suive le sentier sur pilotis au gré des panneaux d'informations sur le milieu traversé jusqu'à rejoindre une tour d'observation s'ouvrant sur le lac de Serre-Ponçon. De là, le retour se fait par le même chemin.

# Sur votre chemin...



# Toutes les infos pratiques

## **Recommandations**

Le sentier est accessible aux personnes à mobilité réduite.

L'accès au sentier est interdit en cas de fort vent ou en période de crue, consultez [la météo](#) et les éventuels messages d'alerte sur [le site du smadesep](#).

L'accès au sentier est interdit aux VTT et aux chiens.

## **Comment venir ?**

### Transports

Transports en commun : [ccserreponcon.com](http://ccserreponcon.com)

### Accès routier

En venant de Gap, au rond-point de la N94, à l'entrée d'Embrun (Mc Donald sur la gauche), prendre la 3eme sortie; zone commerciale "Les Portes du Lac", route du même nom.





Se garer sur la droite 200 mètres après le rond-point, sur un parking en face des magasins Blackstore Embrun et Intersport (enseigne visible sur la gauche).

### Parking conseillé

Parking en face du magasin Blackstore Embrun

## **Accessibilité**

---

 Famille  Fauteuil roulant  Joëlette  Poussette

## **Source**

SMADESEP