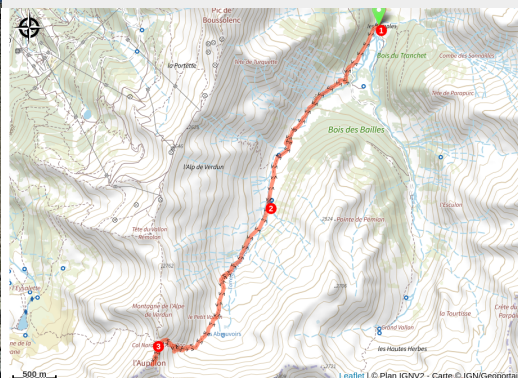


I'Aupillon

CC Serre-Ponçon - Les Orres



Névés sous I'Aupillon en juillet (florimont.tilliere)



Une rude ascension qui permet de rejoindre l'un des plus hauts sommets du massif du Parpaillon. La vue sur la vallée de l'Ubaye et sur le massif du Mercantour au sommet de l'Aupillon vaut le détour !

Vous cheminerez d'abord dans une ambiance pastorale avec des paysages ouverts, de paisibles troupeaux et un torrent qui coule au fond du vallon. Peu à peu, les pierres qui roulent sous vos pieds vous rappelleront que vous évoluez dans un paysage de plus en plus minéral où les névés ne sont pas rares jusqu'au début du mois d'août.

Infos pratiques

Pratique : Pédestre

Durée : 6 h

Longueur : 12.6 km

Dénivelé positif : 1009 m

Difficulté : Difficile

Type : Aller-retour

Thèmes : Faune

Itinéraire

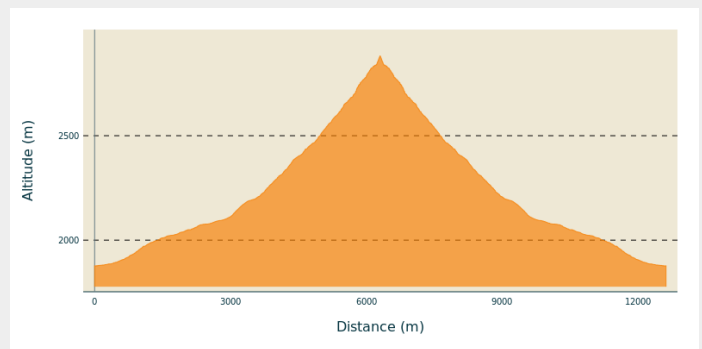
Départ : les Tomples, Les Orres

Arrivée : Les Tomples, Les Orres

Balisage : — PR

Communes : 1. Les Orres

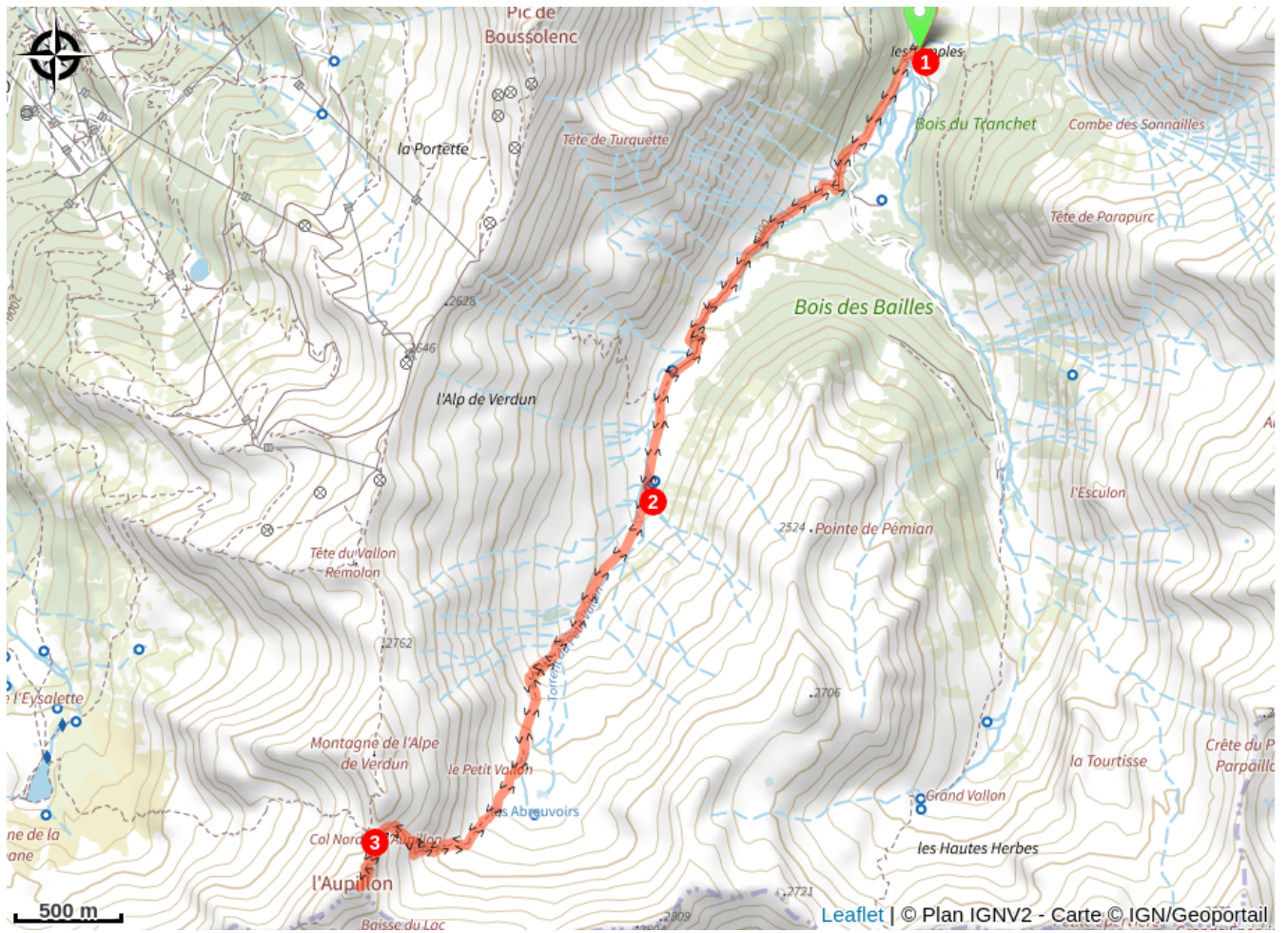
Profil altimétrique



Altitude min 1877 m Altitude max 2884 m

1. Prendre la piste qui traverse la rivière puis tourner à droite 500m après le départ à hauteur du panneau qui indique le col de l'Aupillon (balisage jaune). Tourner ensuite à gauche 150m plus loin puis longer le torrent. Rester sur la droite de la rive à hauteur d'un petit pont puis poursuivre jusqu'aux sources de la rivière.
2. Continuer tout droit dans les alpages. Rester dans le fond du vallon jusqu'à retrouver un sentier toujours balisé par un marquage jaune et par des cairns. Celui-ci grimpe ensuite en lacets puis traverse à nouveau un alpage ou un panneau indique l'Aupillon. Le sentier s'élève en lacets sur la paroi de droite puis traverse un pierrier. La partie finale pour monter au col demande d'être vigilant car elle est plus vertigineuse.
3. Une fois au col, prendre à gauche pour rejoindre le sommet. Là encore, quelques passages plus techniques imposent d'être attentif.

Sur votre chemin...



Toutes les infos pratiques

Recommandations

Évitez de vous aventurer sur la piste avec une voiture au châssis trop bas.

Par ailleurs, cette randonnée demande la plus grande vigilance avec des enfants en raison des nombreux passages techniques sur la fin du parcours. Il est possible de s'arrêter au col de l'Aupillon, sous le sommet, pour éviter la plupart des difficultés.

Comment venir ?

Transports

Transports en commun : ccserreponcon.com

Accès routier

Depuis Embrun, suivre la D40 en direction de la station des Orres. Une fois parvenu au hameau des Ribes, tourner à gauche pour emprunter la Route du Grand Vallon pendant 7km. Il s'agit d'une piste carrossable à emprunter avec prudence.

Parking conseillé

100m après la cabane de la Chaumette dans la prairie

Lieux de renseignement

Bureau d'Information Touristique Embrun

Place Général Dosse - BP 49, 05202
Embrun

embrun@serreponcon-tourisme.com

Tel : 0492437272

<https://www.serreponcon-tourisme.com/>



Office de Tourisme des Orres

1 place des étoiles, 05200 Les Orres

ot.acceuil@lesorres.com

Tel : 0492440161

<https://www.lesorres.com/>



Source

Serre-Ponçon