
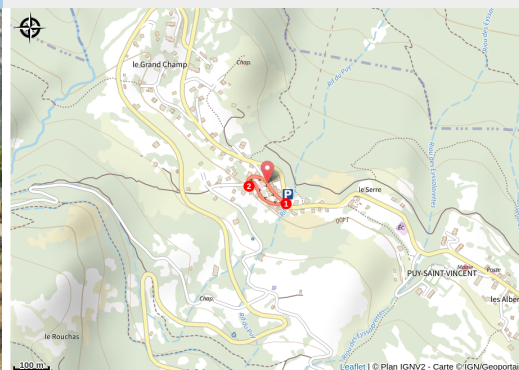


L'architecture du Puy

CC du Pays des Ecrins - Puy-Saint-Vincent



Puy St Vincent (Jan Novak Photography)



Si l'on appelait les gens de la commune les «Traversoirres», c'est que leurs habitations, agencées en une série de petits hameaux, s'accrochent à la pente et tracent des rues à flanc de «puy». On dit ici qu'on «traverse» pour passer d'un hameau à l'autre.

Un petit bout de terrain proche d'une source, dans un endroit à l'ombre et bien au frais, voilà tout ce dont ont besoin les propriétaires de la vallée pour améliorer leur quotidien. Ils y cultivent le chanvre jusque dans les années 1920. Dans les successions, les «chenevières» sont convoitées autant que les parcelles de vigne !

Infos pratiques

Pratique : Pédestre

Durée : 30 min

Longueur : 0.3 km

Dénivelé positif : 8 m

Difficulté : Très facile

Type : Boucle

Thèmes : Patrimoine et histoire

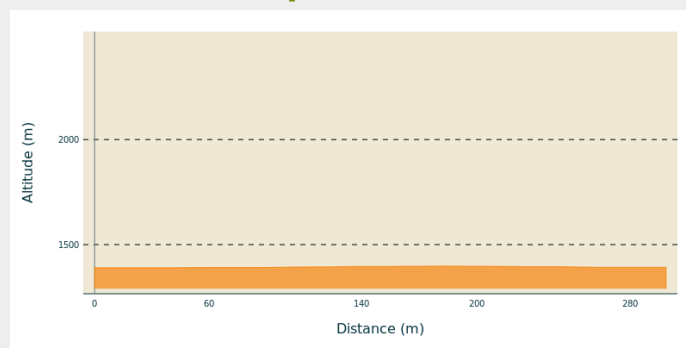
Itinéraire

Départ : Puy-Saint-Vincent

Arrivée : Puy-Saint-Vincent

Communes : 1. Puy-Saint-Vincent

Profil altimétrique



Altitude min 1390 m Altitude max 1398 m

Depuis le parvis de l'église de Puy-Saint-Vincent, dos à l'édifice, suivre la route sur la droite jusqu'à l'intersection.

1. Tourner alors à droite et suivre cette route jusqu'au prochain carrefour.
2. Prendre la route à droite qui ramène au point de départ devant l'église.

Sur votre chemin...



Toutes les infos pratiques

Comment venir ?

Transports

Navette de Briançon à Puy-Saint-Vincent (réserver à l'avance sur <https://zou.maregionsud.fr/>).

Accès routier

D'Embrun, prendre la N94 en direction de Briançon. A l'Argentière-la-Bessée, tourner à droite sur la D994E, puis, encore à droite, sur la D4 vers Puy-Saint-Vincent.

Parking conseillé

Parking à Puy-Saint-Vincent

Lieux de renseignement

Maison du Parc de Vallouise

vallouise@ecrins-parcnational.fr

Tel : 04 92 23 58 08

<http://www.ecrins-parcnational.fr/>



Source

Parc national des Ecrins