

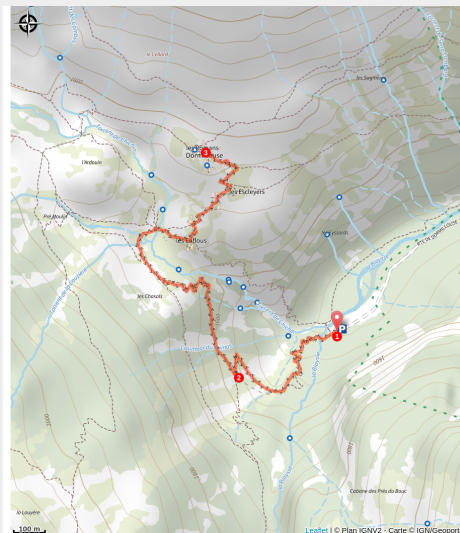


# La montée à Dormillouse

CC du Pays des Ecrins - Freissinières



La montée à Dormillouse (Jan Novak Photography)



*Un village habité au cœur du Parc national des Ecrins qui dévoile son architecture et son histoire au fil de ses "quartiers" ou hameaux.*

Village perché au-dessus d'un verrou glaciaire, Dormillouse surplombe une impétueuse cascade. Son isolement a permis aux Vaudois, les « damnés de Dieu » au Moyen-Age, de s'y réfugier pour fuir les persécutions. Aujourd'hui encore, ce n'est qu'à pied que se découvre ce village chargé d'histoire.

## Infos pratiques

Pratique : Pédestre

Durée : 1 h 30

Longueur : 4.4 km

Dénivelé positif : 352 m

Difficulté : Très facile

Type : Aller-retour

Thèmes : Flore et forêt,  
Patrimoine et histoire

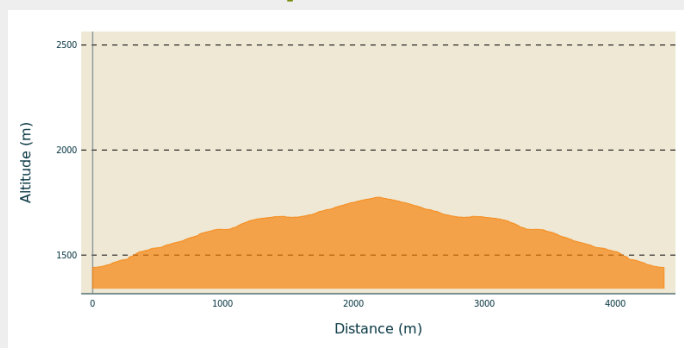
Accessibilité : Joëlette

# Itinéraire

**Départ** : Les cascades, Dormillouse, Freissinières

**Communes** : 1. Freissinières

## Profil altimétrique

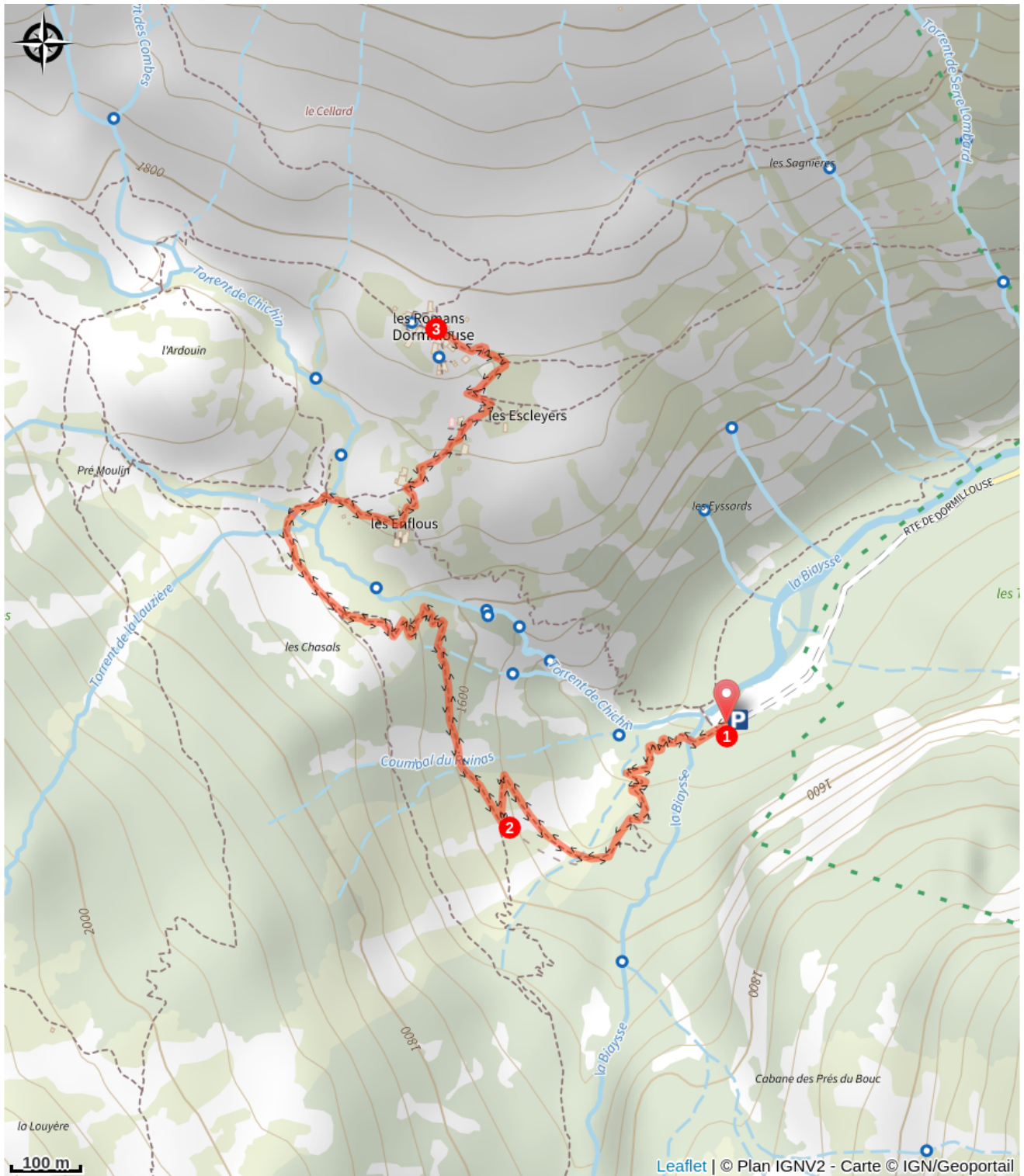


Altitude min 1440 m Altitude max 1776 m

Se garer au parking des Cascades, au terminus de la route, tout au fond de la vallée de Freissinières.

1. Prendre le sentier de gauche où se trouve la porte d'entrée du Parc national, ensemble de trois panneaux explicatifs (laisser sur la droite la passerelle qui mène au sentier d'hiver). Suivre l'itinéraire « Dormillouse ». Passer le pont au-dessus du torrent des Oules et continuer le sentier en lacets qui longe une grande cascade puis traverse une zone d'éboulis.
2. Au croisement suivant, laisser le sentier à gauche (lac du Fangeas, col des Terres Blanches) et garder celui de droite qui conduit à une zone de prairies, là prendre à droite la passerelle qui mène au village de Dormillouse.
3. Revenir au parking des cascades par le même itinéraire.

# Sur votre chemin...



# Toutes les infos pratiques



## En coeur de parc

Le Parc national est un territoire naturel, ouvert à tous, mais soumis à une **réglementation** qu'il est nécessaire de connaître pour préparer son séjour.



## **i** Les chiens de protection des troupeaux

En alpage, les chiens de protection sont là pour protéger les troupeaux des prédateurs (loups, etc.).

Lorsque je randonne, j'adapte mon comportement en contournant le troupeau et en marquant une pause pour que le chien m'identifie.

En savoir plus sur les gestes à adopter avec le dossier [Chiens de protection : un contexte et des gestes à adopter](#).

En cas de problème, racontez votre rencontre en répondant à cette [enquête](#).



## **!** Recommandations

Le sentier d'accès à Dormillouse ne s'emprunte que l'été.  
Rappel : le camping est interdit y compris à proximité du parking.

## Comment venir ?

### Accès routier

De la RN 94, au nord de la Roche de Rame suivre la direction Freissinières par la D38 puis la D38B jusqu'à Freissinières. Traverser Freissinières puis suivre la D238 qui part à droite jusqu'au parking des cascades, au fond de la vallée. Terminus de la route, au fond de la vallée de Freissinières en dehors de la période de neige où la route est fermée.

### Parking conseillé

Les cascades, Dormillouse - Freissinières

## Accessibilité

---

Joëlette

### Pente

Longue montée constante

### Largeur

Large sentier de montagne ( 70cm ).

### Signalétique

Balisage avec panneaux jaunes

### Revêtement

Sentier de montagne avec présence de cailloux

### Exposition

Largement exposé avec quelques passages ombragés

### Recommandations

Montée sportive ( 330m de dénivelé ).

# Zones de sensibilité environnementale

Le long de votre itinéraire, vous allez traverser des zones de sensibilité liées à la présence d'une espèce ou d'un milieu particulier. Dans ces zones, un comportement adapté permet de contribuer à leur préservation. Pour plus d'informations détaillées, des fiches spécifiques sont accessibles pour chaque zone.

## Aigle royal

Période de sensibilité : Janvier, Février, Mars, Avril, Mai, Juin, Juillet, Août

Contact : Parc National des Écrins

Julien Charron

julien.charron@ecrins-parcnational.fr

Nidification de l'Aigle royal

Les pratiques qui peuvent avoir une interaction avec l'Aigle royal en période de nidification sont principalement le vol libre et les pratiques verticales ou en falaise, comme l'escalade ou l'alpinisme. Merci d'éviter cette zone et de privilégier un survol de la zone à une distance de survol de 300m sol soit à une altitude minimale de 2430m.

## Tétras lyre - hiver

Période de sensibilité : Janvier, Février, Mars, Avril, Décembre

## Tétras lyre - hiver

Période de sensibilité : Janvier, Février, Mars, Avril, Décembre

Contact : Parc national des Ecrins - 0492402010

## Lieux de renseignement

**Maison du Parc de Vallouise**

vallouise@ecrins-parcnational.fr

Tel : 04 92 23 58 08

<http://www.ecrins-parcnational.fr/>



## Source

Parc national des Ecrins