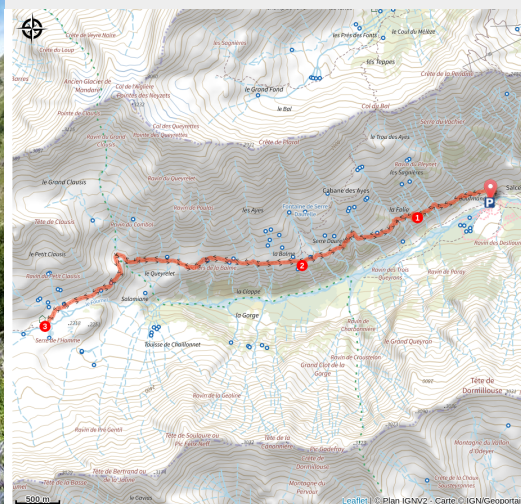


La Grande Cabane

CC du Pays des Ecrins - L'Argentière-la-Bessée



Reines des alpes dans la réserve biologique des Deslioures (Blandine Delenatte - PNE)



Cette longue randonnée en balcon dans la superbe vallée glaciaire du Fournel donne accès à une biodiversité exceptionnelle.

« Au lever du jour, alors que je montais pour faire un suivi sanitaire des chamois dans le vallon de Clouzis, l'herbe a soudain bougé sous mes chaussures. C'était un orvet commun, ce lézard sans patte qu'il est rare d'observer en altitude. »

Jean-Philippe Telmon, garde-moniteur en Vallouise.

Infos pratiques

Pratique : Pédestre

Durée : 5 h

Longueur : 14.5 km

Dénivelé positif : 811 m

Difficulté : Moyen

Type : Aller-retour

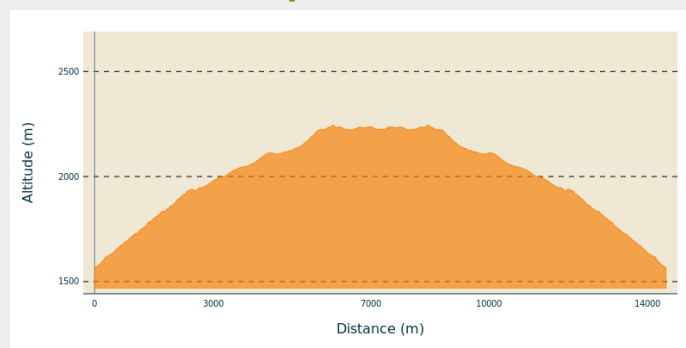
Thèmes : Flore et forêt, Géologie, Pastoralisme

Itinéraire

Départ : La Salce, l'Argentière-la-Bessée

Communes : 1. L'Argentière-la-Bessée

Profil altimétrique

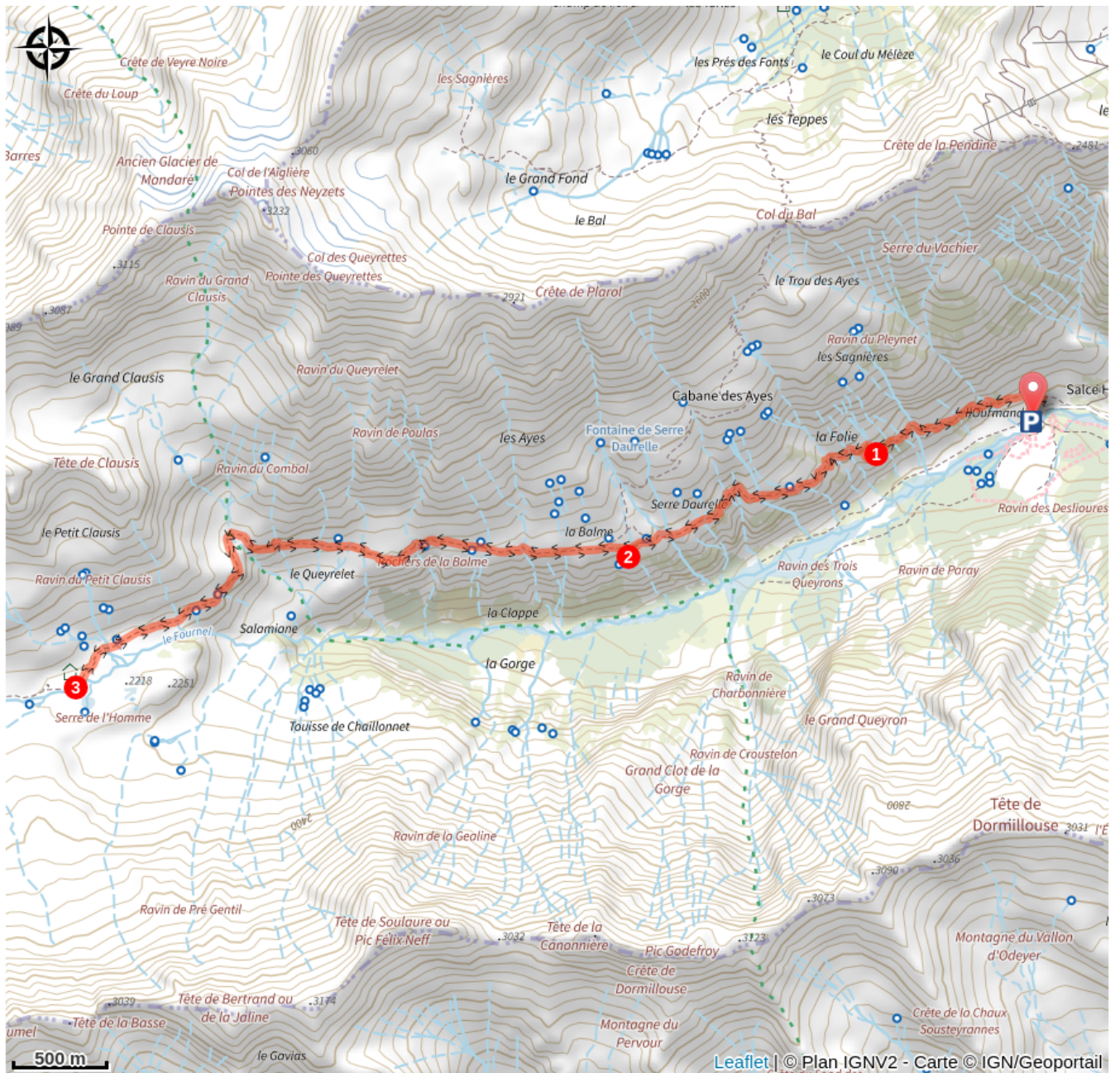


Altitude min 1566 m Altitude max 2244 m

Du parking des Deslioures, prendre le sentier sur la droite, itinéraire bis du GR54 (Tour de l'Oisans).

1. Passer les quelques lacets de « la Folie » pour atteindre le plateau qui mène doucement en balcon, par les schistes de « Malafosse », à la cabane pastorale de la Balme.
2. Continuer en balcon légèrement sous la cabane jusqu'au torrent de Clausis, entrée dans le cœur du parc national, puis jusqu'à la Grande Cabane, postée au-dessus du verrou du Fournel.
3. Descendre par le même chemin. Possibilité de continuer vers le Pas de la Cavale, col qui permet de rejoindre le Pré de la Chaumette dans le Champsaur.

Sur votre chemin...



Toutes les infos pratiques

En coeur de parc

Le Parc national est un territoire naturel, ouvert à tous, mais soumis à une **réglementation** qu'il est nécessaire de connaître pour préparer son séjour.



Les chiens de protection des troupeaux

En alpage, les chiens de protection sont là pour protéger les troupeaux des prédateurs (loups, etc.).

Lorsque je randonne, j'adapte mon comportement en contournant le troupeau et en marquant une pause pour que le chien m'identifie.

En savoir plus sur les gestes à adopter avec le dossier [Chiens de protection : un contexte et des gestes à adopter](#).

En cas de problème, racontez votre rencontre en répondant à cette [enquête](#).



Recommandations

Le parking est à deux pas de la réserve biologique des Deslioures, plus grand site européen de reine des Alpes, plante protégée. La floraison a lieu habituellement entre fin juin et début août. La cueillette de la Reine des Alpes est formellement interdite.

Comment venir ?

Accès routier

Dans L'Argentière-la-Bessée, suivre la direction du Vallon du Fournel. NB. Route généralement fermée en hiver, 200 m après le hameau de l'Eychaillon (1250 m).

Parking conseillé

Parking des Deslioures, terminus de la piste qui suit le torrent du Fournel.

Lieux de renseignement

Maison du Parc de Vallouise

vallouise@ecrins-parcnational.fr

Tel : 04 92 23 58 08

<http://www.ecrins-parcnational.fr/>



Source



Parc national des Ecrins

<https://www.ecrins-parcnational.fr>