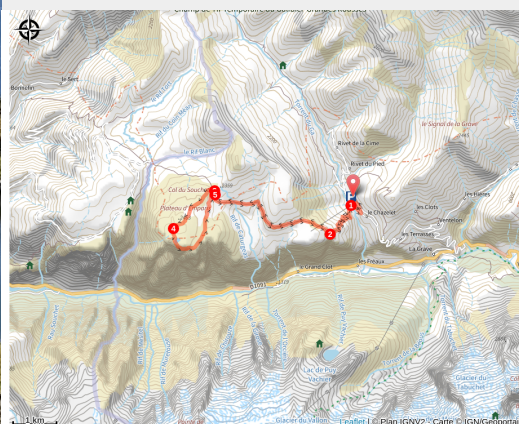


Lac Noir et lac Lérié depuis le Chazelet

Aire d'Adhésion du Parc National des Écrins



Lac Noir, au fond la Meije (Mireille Coulon © Parc national des Ecrins)



Depuis le Chazelet, la randonnée emprunte le GR54 pour arriver au plateau d'Emparis et longer le lac Noir et le lac Lérié ...

Lieu de pastoralisme et belvédère naturel sur les hauts sommets des Ecrins, le plateau d'Emparis émerveille les randonneurs. La montée agréable depuis le Chazelet est bercée par la vue sur la Meije et ses glaciers. Et l'arrivée sur le plateau d'Emparis et ses lacs invoque une pause contemplative suspendue dans le temps...

Infos pratiques

Pratique : Pédestre

Durée : 6 h

Longueur : 16.3 km

Dénivelé positif : 901 m

Difficulté : Moyen

Type : Boucle

Thèmes : Eau, Pastoralisme, Point de vue

Itinéraire

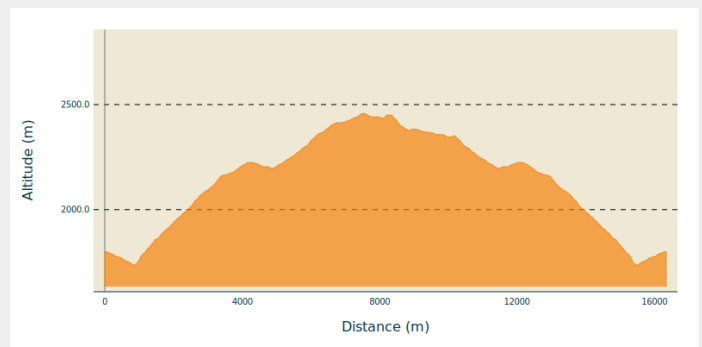
Départ : Station du Chazelet

Arrivée : Station du Chazelet

Balisage :  GR  PR

Communes : 1. La Grave

Profil altimétrique

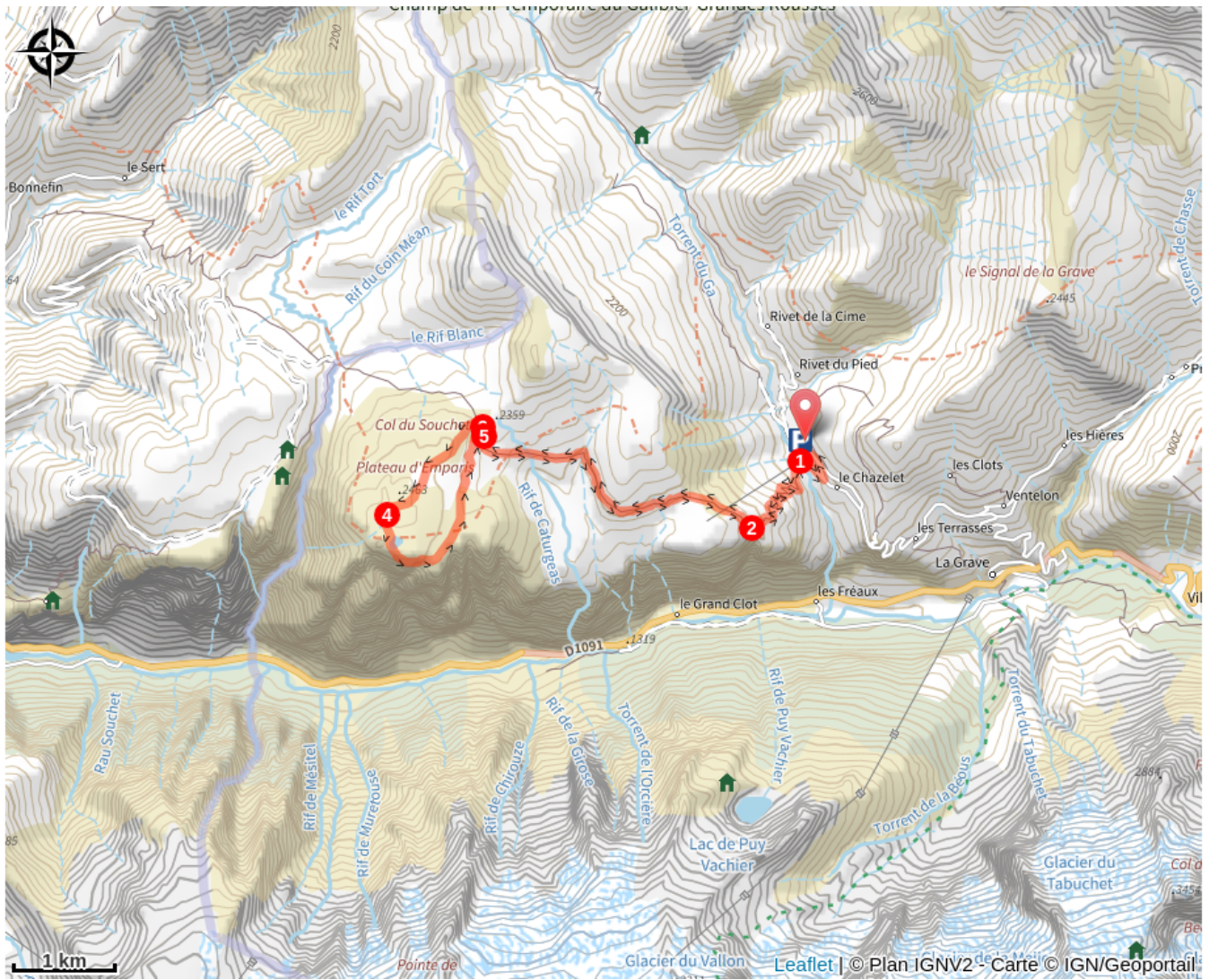


Altitude min 1733 m Altitude max 2458 m

Du point de départ du Chazelet (1770 m), descendre en direction du village le long du parking. Au premier embranchement, ne pas monter dans le village mais prendre en épingle à droite en direction du pied des remontées mécaniques.

1. Traverser le Gâ au départ du télésiège puis suivre les larges épingles qui remontent tout le versant Est du Plateau d'Emparis (GR54).
2. Passer aux bancs (2060 m) et, au croisement, continuer tout droit toujours sur le GR54. Passer sous le téléski, traverser le Rif du Galan et le Rif du Caturgeas, et poursuivre jusqu'au Col du Souchet
3. Arrivé au col, laisser le premier sentier à gauche (lac Lérié) et prendre le second, qui coupe pour rejoindre un petit lac (parfois asséché), au croisement bifurquer à gauche vers le lac Noir.
4. Laisser le chemin qui part à droite, et arriver sur les rives du lac Noir. Admirer la vue incomparable sur les glaciers des Écrins et La Meije (3 983 m). Poursuivre jusqu'au lac Lérié, plein est, le longer par la gauche. Remonter jusqu'au col.
5. A l'intersection avec le GR54, prendre à droite le sentier de l'aller et revenir par le même chemin jusqu'à la station du Chazelet.

Sur votre chemin...



Toutes les infos pratiques

Comment venir ?

Transports

Bus Grenoble gare routière/SNCF - La Grave / Villar d'Arène - Briançon (LER 35 - Transisère). Réservation sur : <https://zou.maregionsud.fr/>

Pensez au covoiturage : <https://www.blablacar.fr/>

Accès routier

Du col du Lautaret, suivre la D1091, avant l'entrée du tunnel, emprunter à gauche la D33 et suivre la direction du Chazelet.

Parking conseillé

Parking au-dessus du Chazelet

Zones de sensibilité environnementale

Le long de votre itinéraire, vous allez traverser des zones de sensibilité liées à la présence d'une espèce ou d'un milieu particulier. Dans ces zones, un comportement adapté permet de contribuer à leur préservation. Pour plus d'informations détaillées, des fiches spécifiques sont accessibles pour chaque zone.

Aigle royal

Période de sensibilité : Janvier, Février, Mars, Avril, Mai, Juin, Juillet, Août

Contact : Parc National des Écrins
Julien Charron
julien.charron@ecrins-parcnational.fr

Nidification de l'Aigle royal

Les pratiques qui peuvent avoir une interaction avec l'Aigle royal en période de nidification sont principalement le vol libre et les pratiques verticales ou en falaise, comme l'escalade ou l'alpinisme. Merci d'éviter cette zone et de privilégier un survol de la zone à une distance de survol de 300m sol soit à une altitude minimale de 2450m.

Lieux de renseignement

Maison du Parc du Briançonnais
Place Médecin-Général Blanchard, 05100
Briançon
brianconnais@ecrins-parcnational.fr
Tel : 04 92 21 08 49
<http://www.ecrins-parcnational.fr/>



Source



Parc national des Ecrins
<https://www.ecrins-parcnational.fr>