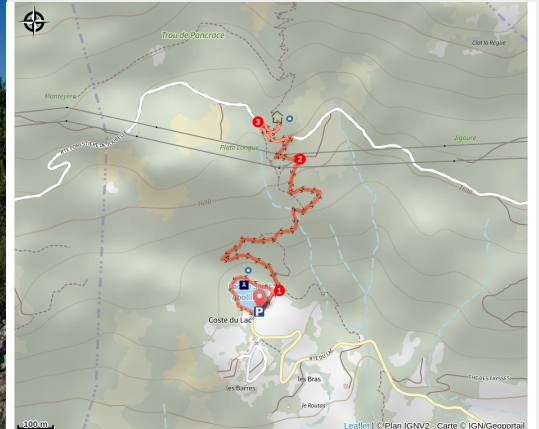


# La cabane de Joubelle

CC Serre-Ponçon - Saint-Apollinaire



(©Le Naturographe)



*Cette promenade facile, qui passe par le lac de St Apollinaire et ses environs forestiers, vous emmène à la découverte d'un véritable réservoir de biodiversité.*

Du Lac de St Apollinaire, progresser dans la forêt afin de rejoindre la Cabane forestière. Cette promenade placée dans une zone Natura 2000 regorge d'espèces sauvages. L'écoute et l'observation seront les maîtres mots pour rencontrer ses habitants forestiers. Les nombreux points de vue sur le territoire compléteront cette agréable randonnée.

## Infos pratiques

Pratique : Pédestre

Durée : 2 h

Longueur : 2.9 km

Dénivelé positif : 200 m

Difficulté : Facile

Type : Aller-retour

Thèmes : Eau, Faune

Accessibilité : Famille

# Itinéraire

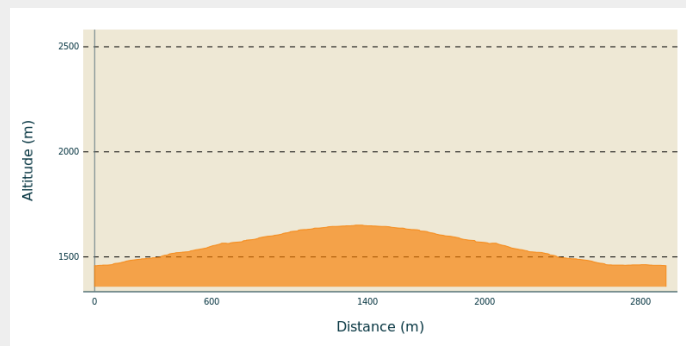
**Départ** : Lac de St Apollinaire, St Apollinaire (attention parking non accessible en période hivernale).

**Arrivée** : Lac de St Apollinaire, St Apollinaire

**Balisage** : — PR

**Communes** : 1. Saint-Apollinaire

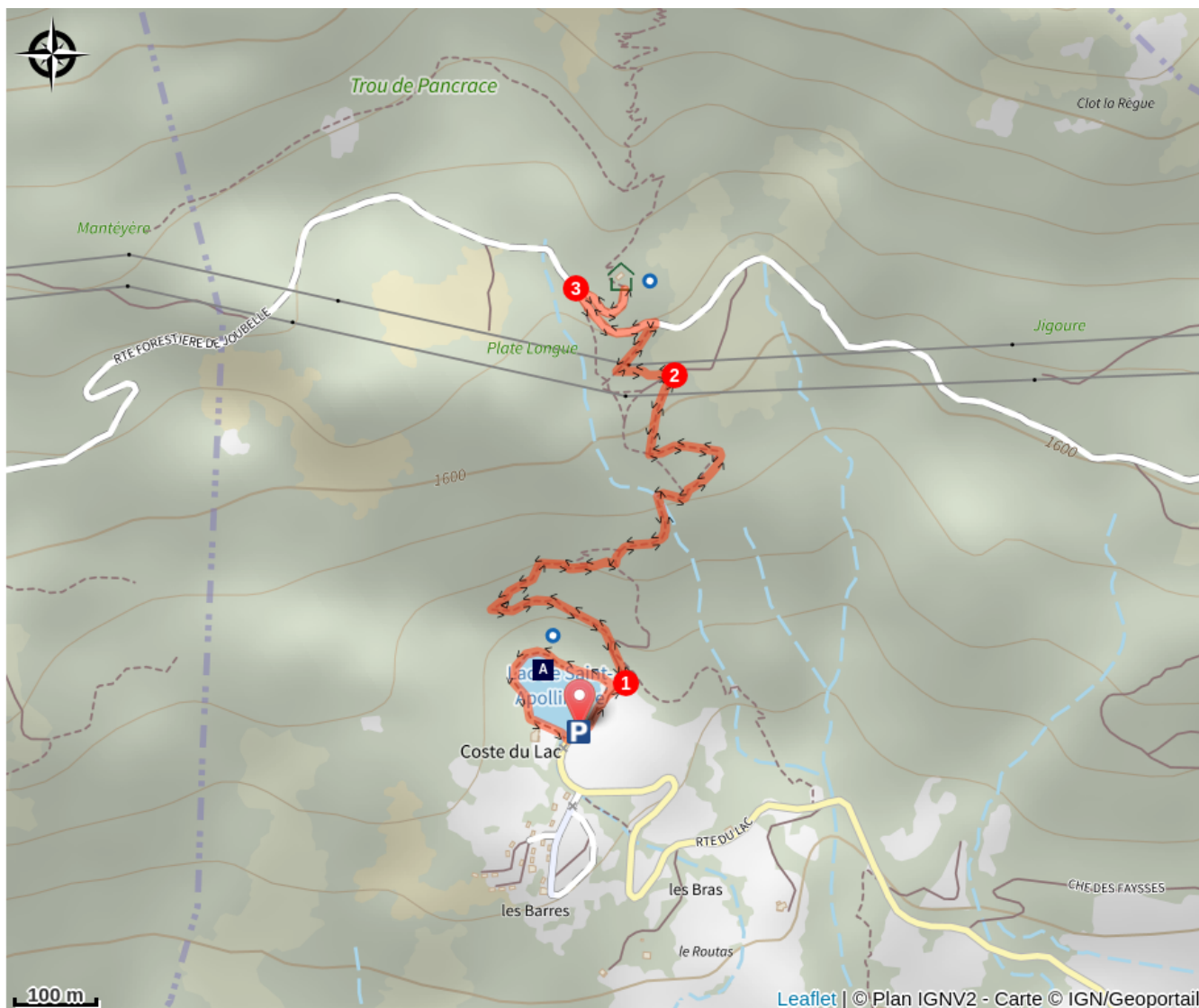
## Profil altimétrique



Altitude min 1458 m Altitude max 1651 m

1. A partir du parking, longer le lac par la droite et prendre le chemin qui monte à gauche, à côté de la fontaine. Après le virage en épingle, aller tout droit et continuer sur le chemin qui monte.
2. Arrivé au niveau des pylones électriques, prendre à gauche.
3. Une fois sur la route forestière, s'engager à gauche et bifurquer sur le chemin de droite en direction des Aiguilles de Chabrières et la cabane de Joubelle. Un peu plus haut se trouve la maison Forestière. Des aménagements à l'abri du soleil permettent de pique-niquer

# Sur votre chemin...



Lac de Saint-Apollinaire (A)

# Toutes les infos pratiques

## Comment venir ?

### Transports

Transports en commun : [ccserreponcon.com](https://ccserreponcon.com)

### Accès routier

A partir du village de St Apollinaire en venant de Chorges, prendre à gauche au panneau qui indique la direction Lac de St Apollinaire D509T. Puis rejoindre le Parking du lac de St Apollinaire. Attention parking non accessible en période hivernale.

### Parking conseillé

Parking du Lac de St Apollinaire. Attention parking non accessible en période hivernale.

## Accessibilité

---



Famille

## Lieux de renseignement

### Bureau d'Information Touristique de Chorges

Grand rue, 05230 Chorges

chorges@serreponcon-tourisme.com

Tel : 0492506425

<https://www.serreponcon.com>



## Source



Serre-Ponçon

<https://www.serreponcon.com>

# Sur votre chemin...

---



## Lac de Saint-Apollinaire (A)

A trois kilomètres du village, ce trouve le lac de Saint-Apollinaire aux abords de la forêt de mélèzes. D'origine glaciaire, il est situé à 1 452 m d'altitude. On y pratique la pêche à la mouche no-kill et la baignade. Le lac est un véritable balcon sur la vallée.

Crédit photo : CPSP