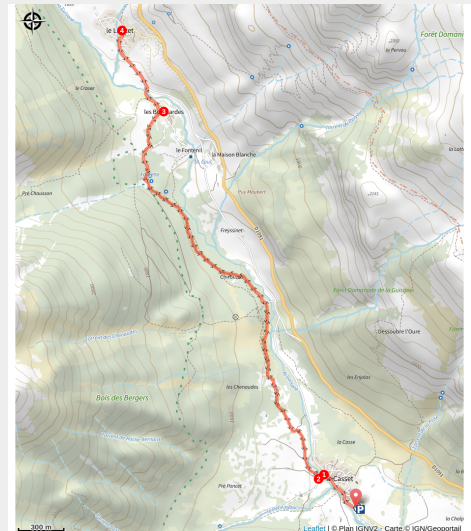


Du Casset au Lauzet

CC du Briançonnais - Le Monétier-les-Bains



La vallée de la Guisane (Pascal Saulay - PNE)



Le long de la Guisane, entre prés et forêts, un sentier ancestral, souvent ombragé, chemine de hameau en hameau.

En soirée, les habitants du Monétier, du Casset et du Lauzet aiment courir, pédaler ou marcher sur cet itinéraire, bercés par le doux ronronnement de la Guisane qui apporte un peu de fraîcheur lors des chaudes journées d'été.

Infos pratiques

Pratique : Pédestre

Durée : 3 h

Longueur : 8.5 km

Dénivelé positif : 184 m

Difficulté : Facile

Type : Aller-retour

Thèmes : Faune, Patrimoine et histoire

Accessibilité : Joëlette

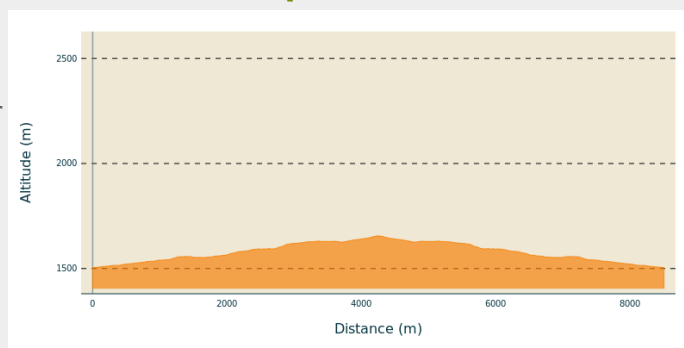
Itinéraire

Départ : Hameau du Casset, Le Monétier-les-Bains

Arrivée : Hameau du Casset, Le Monétier-les-Bains

Communes : 1. Le Monétier-les-Bains

Profil altimétrique

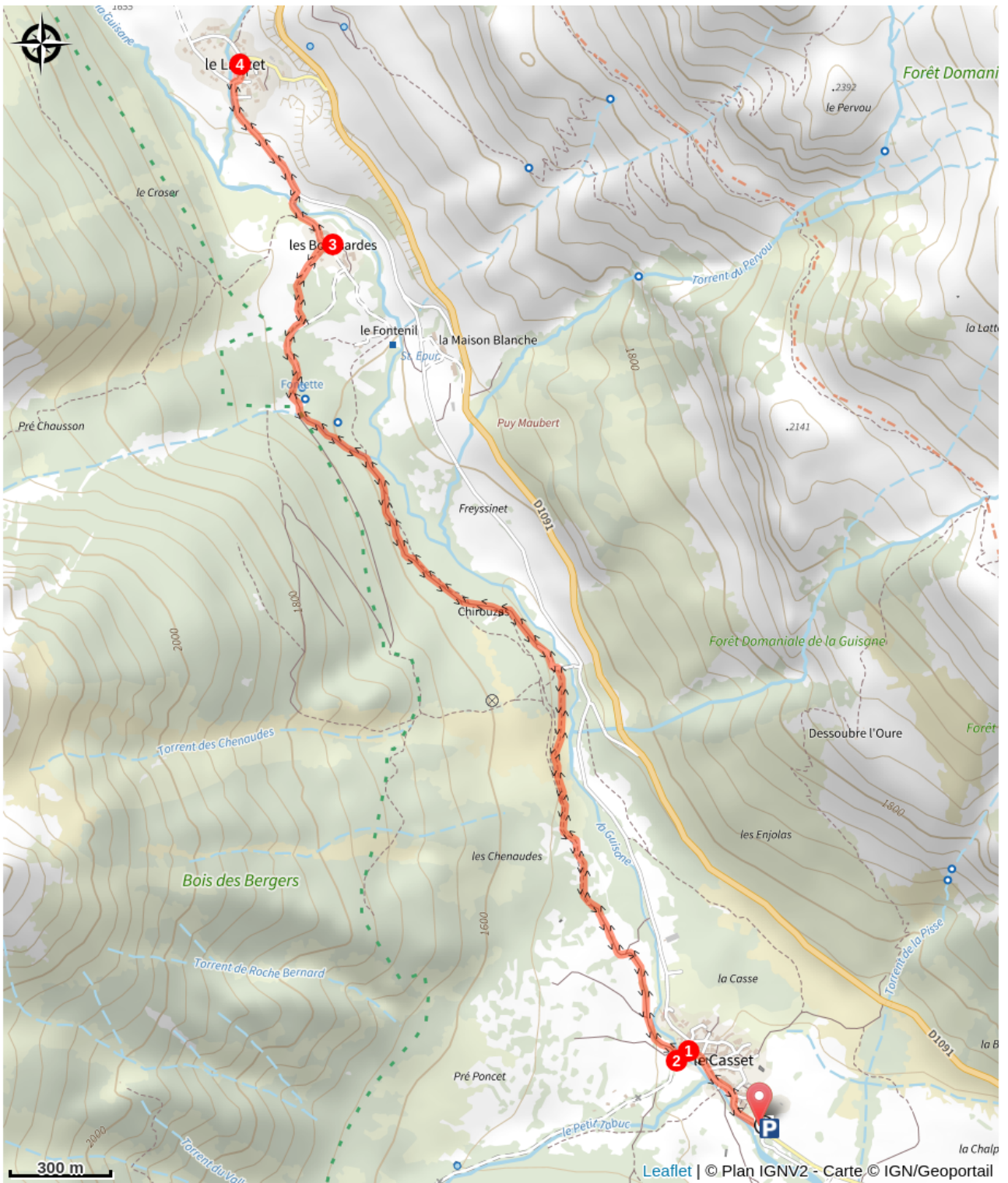


Altitude min 1504 m Altitude max 1656 m

Du parking, remonter la rue principale du village, passer devant l'église et le moulin et continuer sur la rue du Lauzet.

1. Puis tourner à gauche après le gîte du Rebanchon pour traverser le torrent.
2. Tourner à droite juste après le pont et suivre ensuite le balisage (panneaux jaunes). Le sentier passe au pied du vallon du Fontenil, à proximité du hameau du même nom, avant de traverser celui des Boussardes.
3. De là, la suite de l'itinéraire est sur le goudron de la route communale qui vous mène au cœur du plus haut hameau de la vallée.
4. Le retour s'effectue par le même itinéraire.

Sur votre chemin...



Toutes les infos pratiques

i Les chiens de protection des troupeaux

En alpage, les chiens de protection sont là pour protéger les troupeaux des prédateurs (loups, etc.).

Lorsque je randonne, j'adapte mon comportement en contournant le troupeau et en marquant une pause pour que le chien m'identifie.

En savoir plus sur les gestes à adopter avec le dossier [Chiens de protection : un contexte et des gestes à adopter](#).

En cas de problème, racontez votre rencontre en répondant à cette [enquête](#).



! Recommandations

Merci de suivre le sentier et de ne pas piétiner pas les prairies. NB. Possibilité d'effectuer une boucle en rentrant par l'ancienne route goudronnée.

Comment venir ?

Transports

Arrêt au Casset sur la ligne de bus Briançon - Le Monétier-les-Bains.

Accès routier

De la N91, suivre la D300 menant au hameau du Casset en 1 km.

Parking conseillé

A l'entrée du Casset

Accessibilité

Joëlette

Pente

à 900 m et 2,7 km du départ, petit raidillon à 15%.

Largeur

Sentier étroit

Signalétique

Balisage avec panneaux jaunes

Revêtement

Sentier en terre - Piste en terre - Route goudronnée

Exposition

Sentier ombragé jusqu'au village des Boussards

Recommandations

Itinéraire assez long et sportif

La randonnée débute sur un large sentier avec présence de cailloux puis se transforme en sentier étroit en terre

Après Les Boussardes, l'itinéraire est sur le goudron de la route communale qui vous mène au cœur du plus haut hameau de la vallée : Le Lauzet

Le retour s'effectue par le même itinéraire.

Zones de sensibilité environnementale

Le long de votre itinéraire, vous allez traverser des zones de sensibilité liées à la présence d'une espèce ou d'un milieu particulier. Dans ces zones, un comportement adapté permet de contribuer à leur préservation. Pour plus d'informations détaillées, des fiches spécifiques sont accessibles pour chaque zone.

Aigle royal

Période de sensibilité : Janvier, Février, Mars, Avril, Mai, Juin, Juillet, Août

Contact : Parc National des Écrins
Julien Charron
julien.charron@ecrins-parcnational.fr

Nidification de l'Aigle royal

Les pratiques qui peuvent avoir une interaction avec l'Aigle royal en période de nidification sont principalement le vol libre et les pratiques verticales ou en falaise, comme l'escalade ou l'alpinisme. Merci d'éviter cette zone et de privilégier un survol de la zone à une distance de survol de 300m sol soit à une altitude minimale de 2350m.

Lieux de renseignement

Centre d'accueil du Casset (ouverture estivale)

Le Casset, 05220 Le Monétier-les-bains
brianconnais@ecrins-parcnational.fr
Tel : 04 92 24 53 27
<http://www.ecrins-parcnational.fr/>



Maison du Parc du Briançonnais Place Médecin-Général Blanchard, 05100 Briançon

brianconnais@ecrins-parcnational.fr
Tel : 04 92 21 08 49
<http://www.ecrins-parcnational.fr/>



Source



Parc national des Ecrins
<https://www.ecrins-parcnational.fr>