
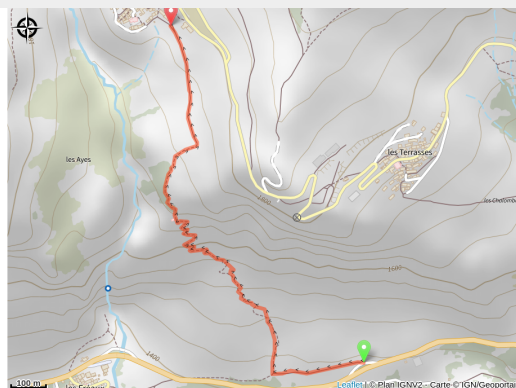


Des Fréaux au Chazelet

CC du Briançonnais - La Grave



(©JulienGONTARD)



Itinéraire panoramique pour rejoindre le typique village du Chazelet. A mi-chemin découverte de la chapelle Notre-Dame de Bon Repos.

Sur le chemin, prenez le temps de faire une courte pause au niveau de la petite chapelle; face aux glaciers et à la reine Meije.

Infos pratiques

Pratique : Pédestre

Durée : 1 h 15

Longueur : 1.8 km

Dénivelé positif : 346 m

Difficulté : Moyen

Type : Étape

Thèmes : Faune, Flore et forêt, Patrimoine et histoire, Point de vue

Accessibilité : Famille, Joëlette

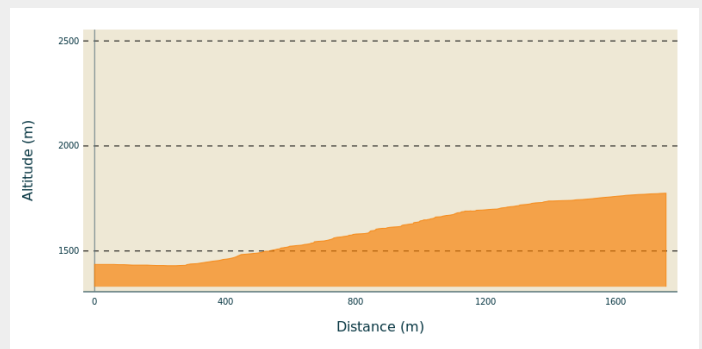
Itinéraire

Départ : Parking après le garage automobile, La Grave

Arrivée : Office de Tourisme, La Grave

Communes : 1. La Grave

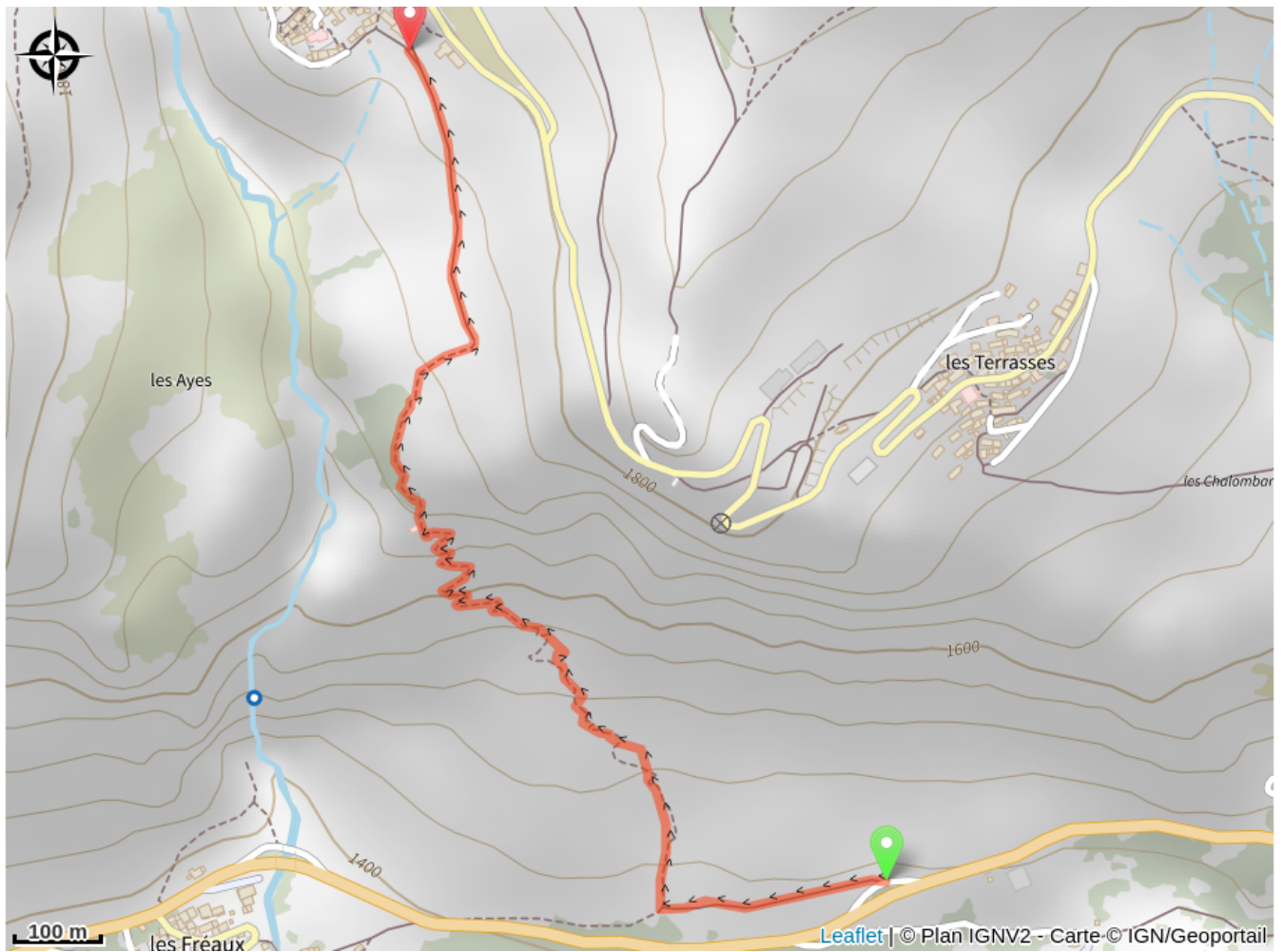
Profil altimétrique



Altitude min 1430 m Altitude max 1775 m

1. Le départ est entre La Grave et le hameau des Fréaux. Sur la droite de la route.
2. Suivre le petit chemin en terre en direction de la Chapelle Notre-Dame de Bon Repos.
3. Continuer sur le chemin jusqu'à rejoindre le village du Chazelet.

Sur votre chemin...



Toutes les infos pratiques

Recommandations

La montée est soutenue et orientée plein sud : il vaut donc mieux entreprendre cet itinéraire tôt le matin. Prenez de l'eau, la première fontaine sera à l'arrivée, au Chazelet.

Il peut arriver que vous traversiez des champs occupés d'animaux, pensez à bien refermer les barrières derrière vous.

Comment venir ?

Transports

Depuis Grenoble et Briançon, prendre la ligne de bus LER 35 mise en place par la compagnie de transport ZOU!

Plus d'informations sur notre [site internet](#).

Accès routier

Depuis Grenoble prendre en direction de Vizille/ Station d'Oisans, à Vizille prendre la direction du Bourg d'Oisans. Après avoir traversé Bourg d'Oisans, prendre la D1091 en direction de Briançon et La Grave.

Stationnement sur le parking proche du garage automobile, avant l'entrée dans le village.

Depuis Briançon, prendre en direction de La Grave en passant par le Col du Lautaret par la D1091. Sortir du village en direction du hameau des Fréaux.

Parking conseillé

Petite aire après le garage automobile ou parking de la salle des fêtes

Accessibilité

 Famille Joëlette

Zones de sensibilité environnementale

Le long de votre itinéraire, vous allez traverser des zones de sensibilité liées à la présence d'une espèce ou d'un milieu particulier. Dans ces zones, un comportement adapté permet de contribuer à leur préservation. Pour plus d'informations détaillées, des fiches spécifiques sont accessibles pour chaque zone.

Circaète Jean-le-Blanc

Période de sensibilité : Mars, Avril, Mai, Juin, Juillet, Août, Septembre

Contact : Parc National des Écrins

Julien Charron

julien.charron@ecrins-parcnational.fr

Nidification du Circaète-Jean-le-Blanc

Les pratiques qui peuvent avoir une interaction avec le Circaète-Jean-le-Blanc en période de nidification sont principalement les pratiques aériennes comme le vol libre ou le vol motorisé.

Merci d'essayer d'éviter la zone ou de rester à une distance minimale de 300m sol quand vous la survolez soit 2160m d'altitude !

Source

Office de Tourisme des Hautes Vallées