
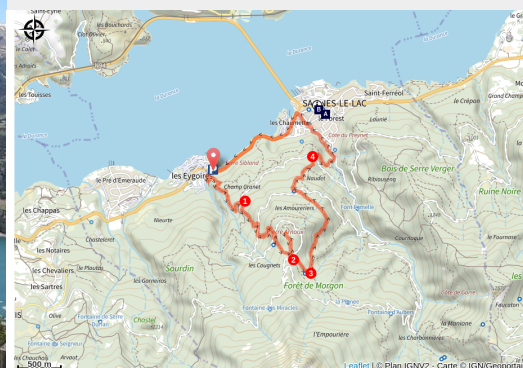


Des Eygoires à Pierre Arnoux

CC Serre-Ponçon - Savines-le-Lac



Belvédère de Pierre Arnoux (Amélie Vallier)



Un monde à part se découvre à l'ombre, sous la forêt. Traversez-la pour parvenir à découvrir les richesses de ce lieu.

Infos pratiques

Pratique : Pédestre

Durée : 4 h

Longueur : 8.0 km

Dénivelé positif : 522 m

Difficulté : Moyen

Type : Boucle

Thèmes : Flore et forêt, Point de vue

Itinéraire

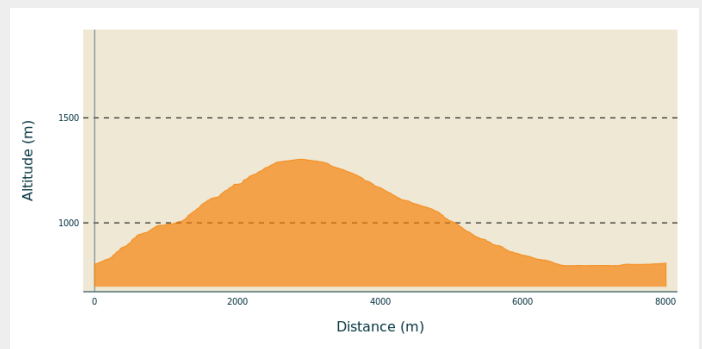
Départ : Les Eygoires

Arrivée : Les Eygoires

Balisage :  GRP  PR

Communes : 1. Savines-le-Lac

Profil altimétrique

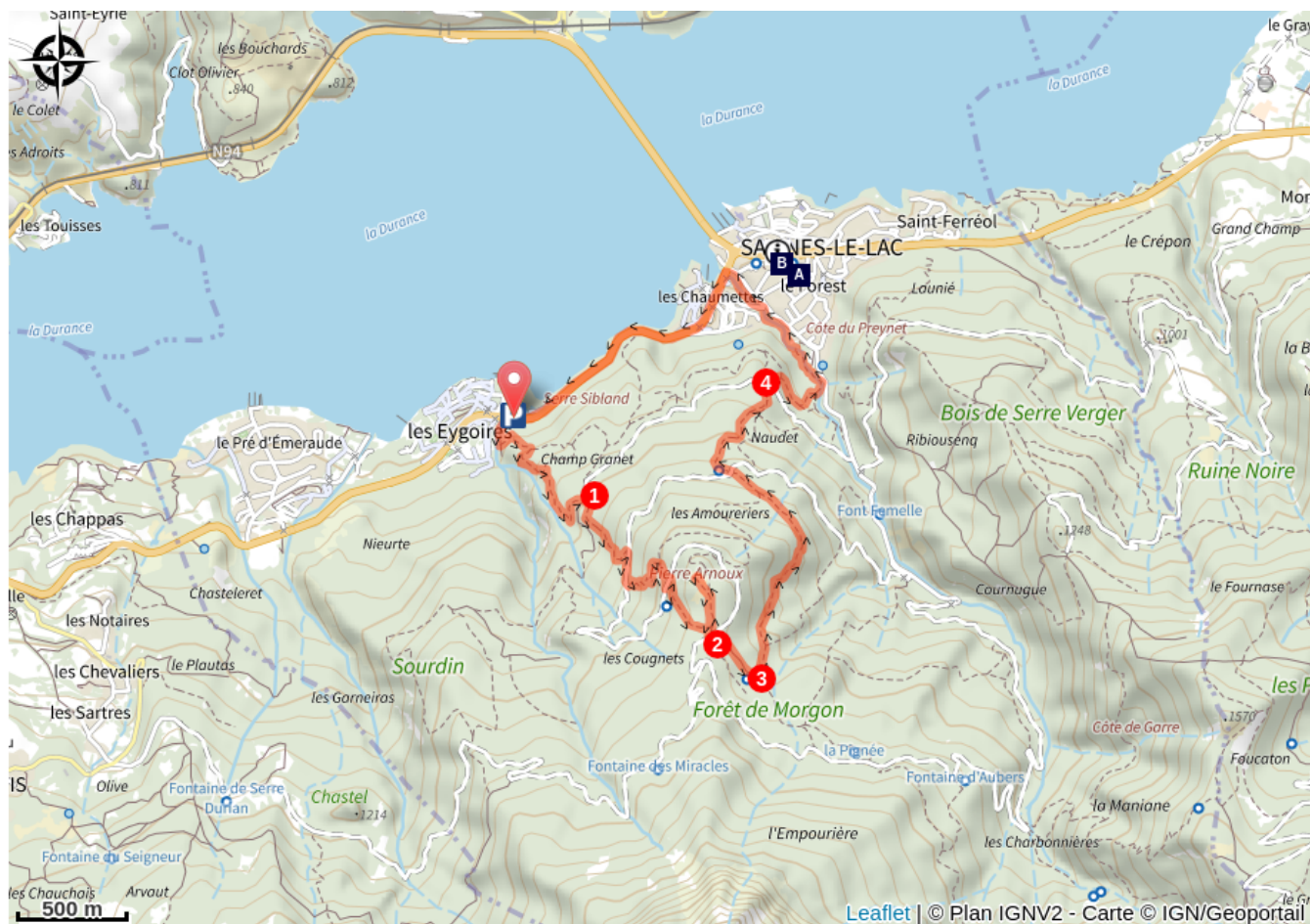


Altitude min 796 m Altitude max 1303 m

Depuis le parking, prendre en face sur le chemin en forêt. Quelques mètres après prendre le sentier à gauche. Au prochain croisement, direction Pierre Arnoux à droite. A l'intersection suivante aller tout droit. Sur la route forestière, prendre à gauche et quelques mètres plus bas prendre le sentier à droite

1. Suivre le GRP puis, prendre le chemin de droite au croisement suivant. De retour sur la piste forestière, prendre à droite. Un peu plus haut, prendre le sentier de gauche. Continuer de progresser dans la forêt et retrouver de nouveau la piste aller à droite puis prendre le sentier en face (faire un aller-retour à la source). Arrivé au sommet de la clairière, vous êtes à Pierre Arnoux. Faire un aller-retour au belvédère en prenant à gauche de la cabane. De retour à la cabane prendre l'aller des bouleau verruqueux pour rejoindre le parking. Puis prendre à gauche au lieu-dit « l'Empouyère »
2. Arrivé au niveau de la source, s'engager sur le chemin de gauche qui descend
3. A la piste forestière au niveau de la forêt du mandement de Savines-Le-Lac, traverser la piste et aller tout droit. Retraverser la piste et aller tout droit. Au prochain croisement au niveau des aménagements du parcours santé, prendre à droite.
4. Puis prendre le passage en bois sur la gauche. Dépasser le réseau de citerne et l'aqueduc. Juste après prendre le sentier de gauche qui longe le cours d'eau. Une fois arrivé sur la route de Savines-le-Lac, aller à gauche. Prendre le chemin sur qui longe la route à droite pendant 1km pour rejoindre le parking.

Sur votre chemin...



~~~~~ Eglise Saint Florent de Savines-le-Lac (A)

Savines-le-Lac (B)

# Toutes les infos pratiques

## **Recommandations**

Un point d'eau se trouve sur l'aire de pique-nique de Pierre-Arnoux. La cabane située à Pierre Arnoux peut servir d'abri car elle est toujours accessible.

## **Comment venir ?**

### Transports

Transports en commun : [ccserreponcon.com](http://ccserreponcon.com)

### Accès routier

Depuis le bord du lac, monter en forêt pour rejoindre une clairière verdoyante composée de multiples espèces floristiques situées au pied du Morgon. De la cabane de Pierre-Arnoux, profitez du circuit d'interprétation et de son belvédère. Enfin, redescendez par la forêt du Morgon où un circuit d'interprétation vous attend vers l'arrivée à Savines-le-Lac.

### Parking conseillé

Parking juste avant le panneau d'entrée Les Eygoires

## **Lieux de renseignement**

### **Bureau d'Information Touristique de Savines-le-Lac**

9 Avenue de la Combe d'Or, 05160  
Savines-le-Lac

savineslelac@serreponcon-tourisme.com

Tel : 0492443100

<https://www.serreponcon-tourisme.com/>



## **Source**

Serre-Ponçon

# Sur votre chemin...

---



## ~ Eglise Saint Florent de Savines-le-Lac (A)

Œuvre de l'architecte Achille de PANASKHET, à qui l'on doit également la construction du village de Savines-le-Lac, l'église fut construite en 1961 et consacrée en 1962. Elle a pour Saint patron Saint-Florent évêque d'Orange, tout comme l'édifice précédent situé au hameau de la Paroisse et dynamité le 3 mai 1961 lors de la mise en eau du barrage de Serre-Ponçon.

L'édifice, fait de pierre, béton et dalles de verres semble simuler l'étrave ou la proue d'un navire, tout en conservant la symbolique religieuse de la Trinité. Aux trois angles on retrouve le clocher, symbole du rassemblement, le baptistère qui est l'entrée dans la vie de Dieu, et l'autel, symbole du recueillement. Le Baptistère demeure à l'extérieur et tangent à l'église, de forme ronde, il a été réalisé en brèche de Guillestre (roche de conglomérat) avec un intérieur fait de pâte de verre.

Dans la salle du trésor, on peut admirer de magnifiques œuvres dont 2 tableaux représentant l'Adoration des Mages et des Bergers.

### Les Vitraux de l'église

Dalles de verre multicolore, enchâssées dans des joints en ciment armé, réalisés par le Maître verrier G. THOMAS, suivant les maquettes, dessins et choix des dalles de couleurs de l'auteur Achille de PANASKHET.

Ces vitraux sont une belle expression moderne et réaliste du Chemin de Croix, traité d'une manière résolument colorée et figurative. Reprenant pas à pas cette montée au Golgotha, pour nous faire revivre avec intensité la Passion de Jésus. La faisant précéder du recueillement au Jardin des Oliviers et la terminer en apothéose par le jaillissement de la Résurrection, sous forme abstraite.

Chaque vitrail accompagne la montée vers l'autel fabriqué en marbre noir du Portugal.

[© Comité de Promotion de Serre-Ponçon](#)

Crédit photo : Office de Tourisme du Savinois Serre-Ponçon



## Savines-le-Lac (B)

Savines-le-Lac commune labélisée patrimoine du XXe siècle depuis juin 2011, Savines-le-Lac commune touristique **au bord du lac de Serre-Ponçon** est de par son environnement et son dynamisme un haut lieu du tourisme en été dans les Hautes-Alpes.

**En 7 siècles de son existence**, Savines s'est vu déplacé 3 fois. En 1282, Rodolphe de la Font de Savines prêta hommage au Dauphin des terres du Mandement de Savines. A cette époque, le premier village était situé au fond du torrent de Réallon, au lieu-dit La Paroisse, où se trouve encore les ruines de l'ancien **Château des Comtes de la Font de Savines** et celles de la première église paroissiale. Il fut abandonné sous la Révolution à cause des ravages du torrent de Réallon. Le second Savines, datant de 1825, fut détruit le 3 mai 1961 pour les besoins de la retenue de Serre-Ponçon. Il était situé sur la rive gauche de la Durance au lieu-dit la Charrière.

Source : Office de Tourisme du Savinois Serre-Ponçon  
[www.savinois.com](http://www.savinois.com)

Crédit photo : Office de Tourisme du Savinois Serre-Ponçon