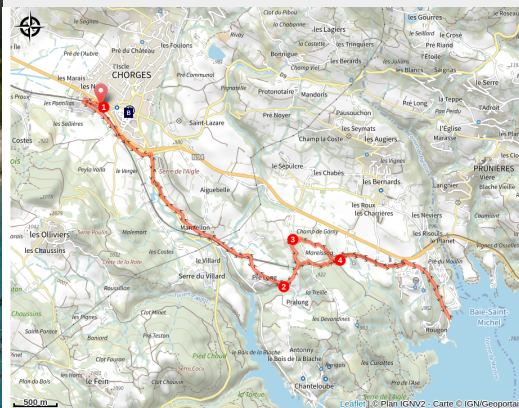


# De Chorges à la Baie-Saint-Michel

CC Serre-Ponçon - Chorges



Une petite anse du lac de Serre-Ponçon (florimont.tilliere)



*Un itinéraire accessible à tous pour rejoindre le lac et la magnifique baie Saint-Michel depuis le village de Chorges.*

Ne vous laissez pas abuser par les hauts sommets environnants, c'est bien une végétation très méditerranéenne qui vous attend tout au long de cette promenade ! Les pins et les arbustes s'étendent jusqu'aux rives du lac qui dévoile enfin ses eaux d'émeraude lorsque vous approchez de la baie.

## Infos pratiques

Pratique : Pédestre

Durée : 4 h

Longueur : 13.8 km

Dénivelé positif : 293 m

Difficulté : Moyen

Type : Traversée

Thèmes : Faune

Accessibilité : Famille, Poussette

# Itinéraire

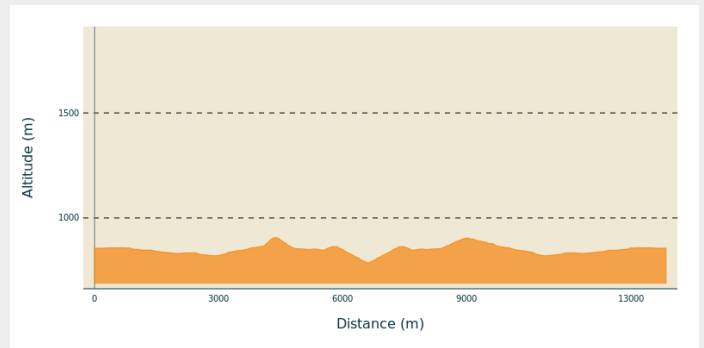
**Départ** : Parking de la Gare, Chorges

**Arrivée** : Parking de la Gare, Chorges

**Balisage** : — PR

**Communes** : 1. Chorges

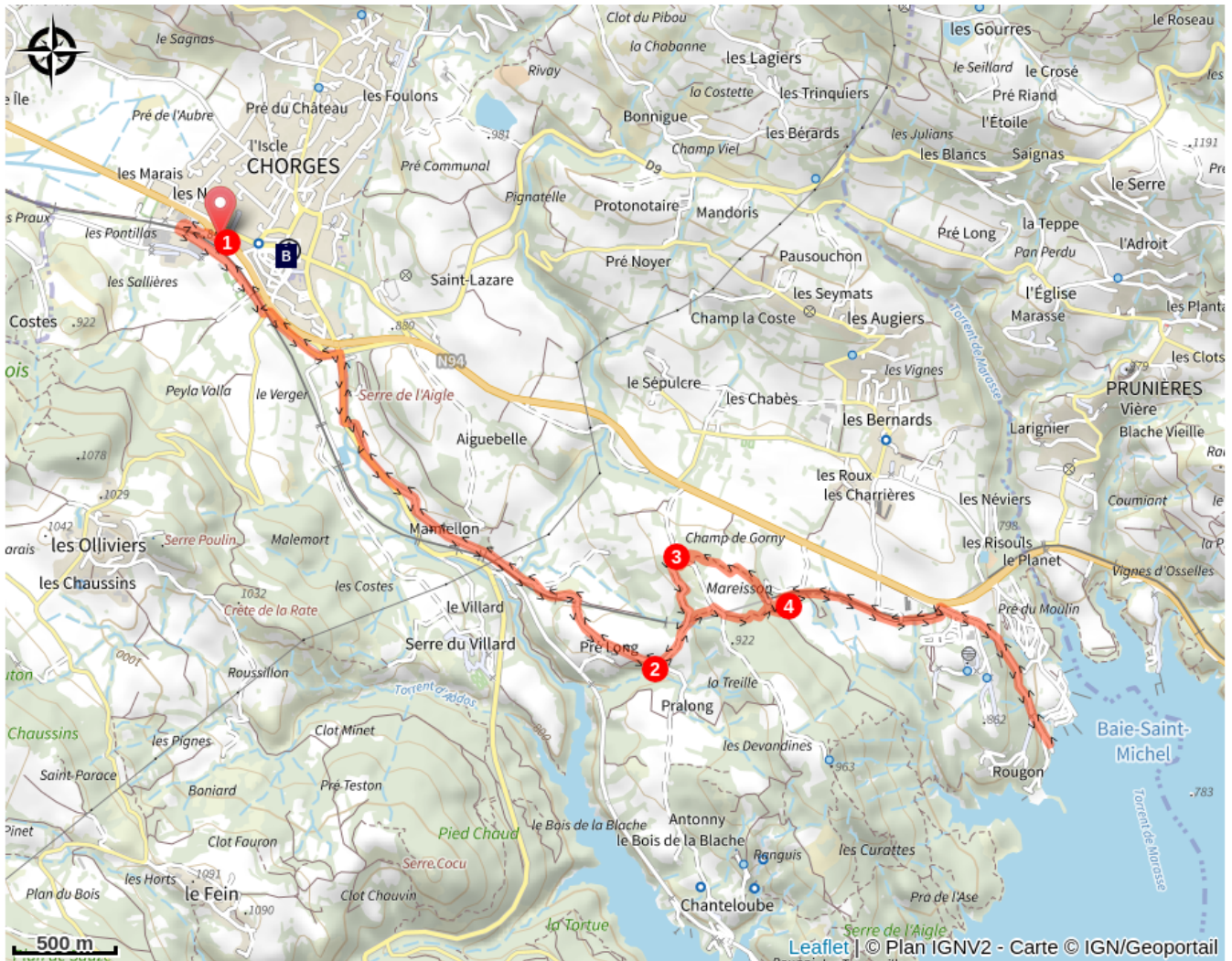
## Profil altimétrique



Altitude min 787 m Altitude max 907 m

1. Depuis le parking de la gare, longer la voie de chemin fer jusqu'à Intermarché. Traverser ensuite la voie ferroviaire et prendre immédiatement à gauche sur une petite route. Poursuivre tout droit sur 400m puis retraverser la voie à gauche et suivre la route. Une fois à hauteur de la départementale, emprunter la départementale à droite puis la quitter pour une petite route à gauche 400m après en direction du hameau de Miamellon. Continuer toujours sur cette petite route après le pont sur la voie de chemin de fer et après la ferme.
2. 200m après la ferme, quitter la route pour une piste à gauche. Poursuivre sur la piste à la première intersection.
3. Au croisement avec une autre piste, prendre à droite direction Baie Saint Michel et à gauche sur un petit chemin 100m plus haut. Suivre le petit chemin dans les bois et poursuivre tout droit jusqu'à Mareisson. Traverser la piste pour prendre en face la direction Bair Saint Michel. Rester sur la gauche aux deux intersections suivantes.
4. Longer la voir de chemin de fer le long du champ. Ne traverser pas le pont. Rejoindre une petite route et prendre à droite. Passer devant le mémorial des anciens combattants et poursuivre sur la route en direction des plages de la Baie-Saint- Michel. Le retour se fait alors par le même chemin.

# Sur votre chemin...



Chorges, cité caturige (A)

Fontaine (B)

# Toutes les infos pratiques

## **Recommandations**

Pensez à prendre de l'eau en quantité suffisante, aucune source n'est présente sur ce parcours qui offre peu d'ombre.

## **Comment venir ?**

Accès routier

Suivre la N94 depuis Gap ou Embrun jusqu'à Chorges.

Parking conseillé

Parking de la Gare, Chorges

## **Accessibilité**

---

 Famille  Poussette

## **Lieux de renseignement**

**Bureau d'Information Touristique de Chorges**

Grand rue, 05230 Chorges

chorges@serreponcon-tourisme.com

Tel : 0492506425

<https://www.serreponcon.com>



## **Source**

Serre-Ponçon



# Sur votre chemin...

---



## Chorges, cité caturige (A)

Chorges est issu du latin « caturigomagus » qui signifie « le marché des rois de la guerre ». C'est vers 400 ans avant J.-C., que les Caturiges, peuplade celte venus d'Europe Occidentale s'installent dans la région. Ils sont chasseurs, éleveurs, agriculteurs mais surtout de grands commerçants avec les tribus voisines et l'Italie du nord.

De loin, Chorges apparaît comme un gros bourg qui se dresse sur fond de hautes montagnes, resserré autour d'un beau clocher roman.

Chorges fut, sous l'Antiquité, une station de la voie romaine Briançon-Arles, et capitale des Caturiges. Il reste d'ailleurs de cette époque une stèle portant une inscription dédiée à « Néron, prince de la jeunesse ».

Au Moyen-Age, Chorges était entouré de remparts flanqués de tours rondes, dont il ne reste aujourd'hui que quelques vestiges. Une balade dans les ruelles encore pavées de Chorges mène à l'église Saint Victor (classée Monument Historique en 1862, construite au XII<sup>e</sup> siècle par les moines de St Victor de Marseille. Caractère particulier : la forme rectangulaire de la nef et le chœur à cinq pans. De style composite, elle a su garder des traces de style roman mais elle possède également des éléments architecturaux de style gothique flamboyant).

A côté de ce riche patrimoine, Chorges a également la chance d'être situé tout près du lac de Serre Ponçon et aux portes du Parc National des Écrins.

Source : mairie de Chorges et <http://www.provenceweb.fr/>

Crédit photo : CPSP



## Fontaine (B)

Très belle fontaine en pierre permettant de se rafraîchir en plein centre de Chorges.

Crédit photo : CDRP05