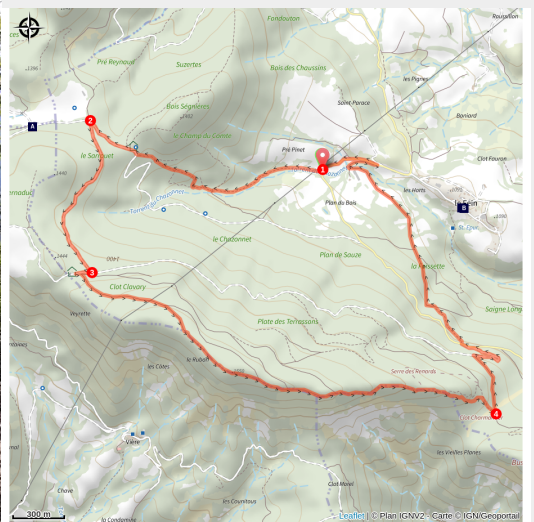


# Clot-Clavary

CC Serre-Ponçon - Chorges



Une balade familiale (JF. Arnaud - CDRP)

*Cette balade dans l'arrière-pays de Chorges permet d'entraîner toute la famille à travers pâturages et forêts sur les contreforts du mont Colombis.*

Près du lac de Serre Ponçon, vous pourrez admirer l'avancée du Pic de Morgon, marquant la frontière entre les Hautes-Alpes et les Alpes-de-Haute-Provence.

## Infos pratiques

Pratique : Pédestre

Durée : 3 h

Longueur : 8.5 km

Dénivelé positif : 465 m

Difficulté : Facile

Type : Boucle

# Itinéraire

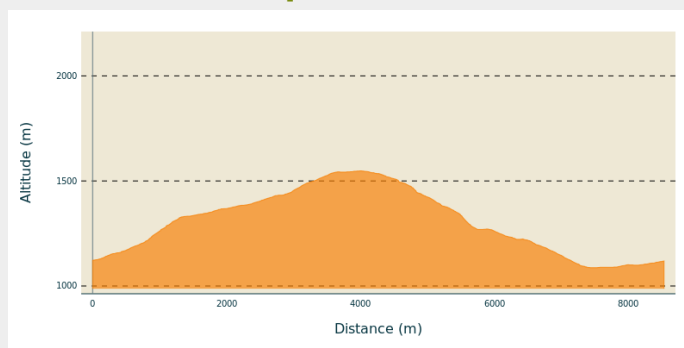
**Départ** : Pont du Chazonnet (à droite, 1 km avant Le Fein)

**Arrivée** : Pont du Chazonnet (à droite, 1 km avant Le Fein)

**Balisage** : — PR

**Communes** : 1. Chorges  
2. Espinasses  
3. Rousset

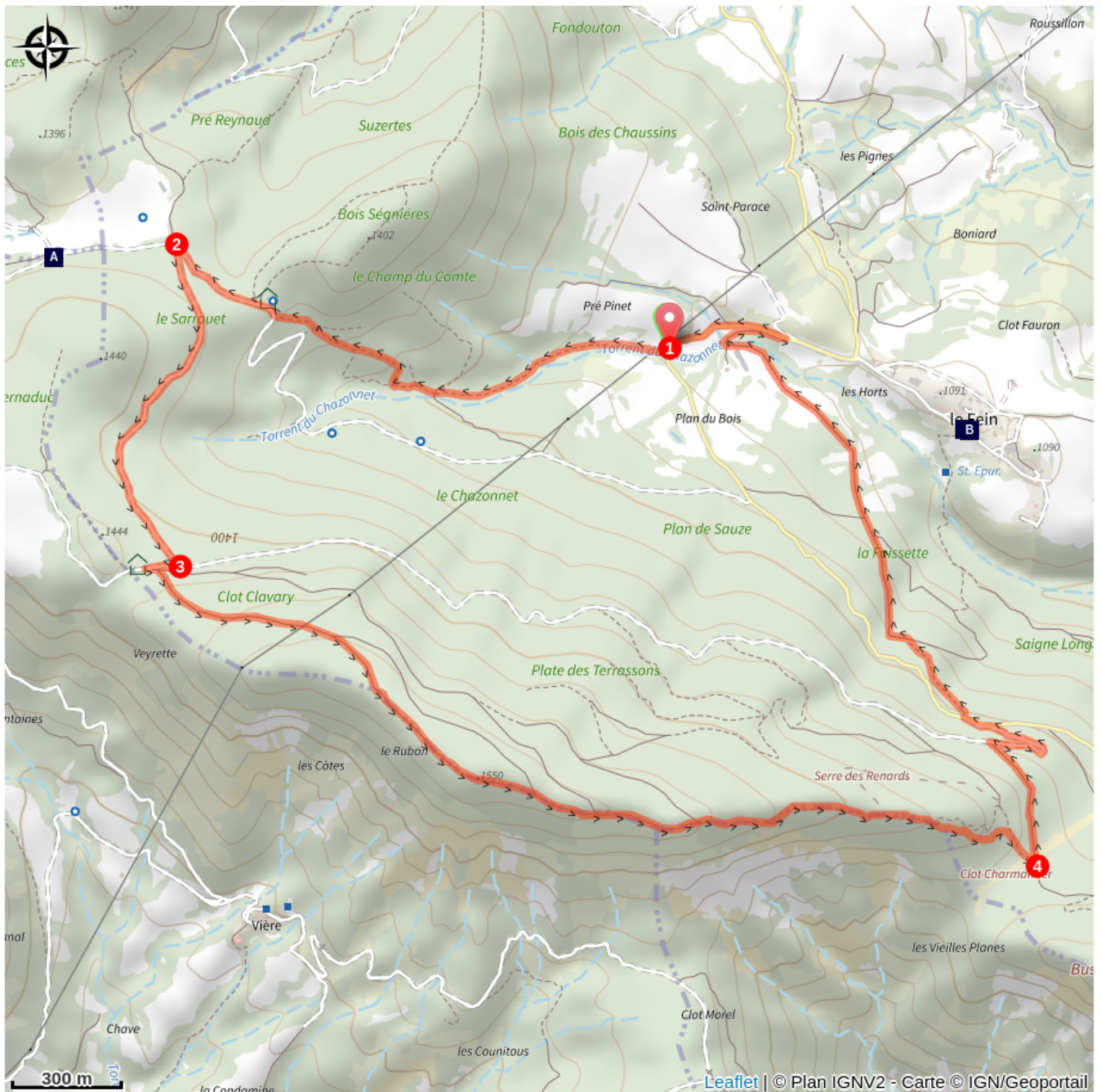
## Profil altimétrique



Altitude min 1087 m Altitude max 1548 m

1. Remonter la rive gauche du torrent par la sente d'abord peu marquée, puis par le sentier. Continuer la montée par la piste forestière en face sur 100 m, puis obliquer à droite et gravir la pente d'abord raide puis plus douce. Au niveau de la cabane forestière du Champ-du Comte [aire de pique-nique], poursuivre par la route forestière empierrée.
2. Au croisement, monter par la route de la Procession (chemin) à gauche. Emprunter la route forestière (D 303t) à droite et gagner un carrefour, juste avant le Clot-Clavary.
3. Monter par le chemin de la Procession à gauche, longer la crête du Ruban, redescendre par le serre des Renards et, après plusieurs lacets, arriver au collet du Clot-Charmantier (1 268 m) près d'un poteau électrique.
4. Descendre par le chemin à gauche, emprunter la route forestière (D 303t) à droite, puis suivre la D 203t à gauche sur 100 m et descendre alors par le chemin de droite. À chaque embranchement, prendre à gauche pour retrouver la D 203t et la remonter jusqu'au parking.

# Sur votre chemin...



Elevage et biodiversité (A)  
Fontaine (C)

~~~~~ Chapelle du Fein (B)

# Toutes les infos pratiques

## Comment venir ?

Accès routier

Le Fein, à 25 km à l'est de Gap par les N 94, D 3 (Chorges) et D 203t (col de Lebraut).

Parking conseillé

Pont du Chazonnet (à droite, 1 km avant Le Fein)

## Lieux de renseignement

**Bureau d'Information Touristique de Chorges**

Grand rue, 05230 Chorges

chorges@serreponcon-tourisme.com

Tel : 0492506425

<https://www.serreponcon.com>



## Source



CDRP des Hautes-Alpes

<https://hautes-alpes.ffrandonnee.fr>

# Sur votre chemin...

---



## Elevage et biodiversité (A)

Les études archéologiques ont permis de montrer que la présence de troupeaux dans les Alpes date de l'Antiquité et que les troupeaux transhumaient depuis la Provence. Leur présence si ancienne a joué un rôle important sur les écosystèmes alpins, contribuant au maintien de paysages ouverts. Ces paysages sont très favorables à de nombreuses espèces végétales, comme certaines orchidées mais aussi animales, pour y habiter (comme les marmottes) ou y chasser (les rapaces). Le retour du loup depuis les années 1990, en provenance d'Italie, modifie cet équilibre et contraint les gestionnaires à réfléchir à des actions pour maintenir une cohabitation durable entre activités humaines et nature !

Crédit photo : CDTE05

---



## Chapelle du Fein (B)

Cette ravissante chapelle se trouve sur votre route en plein cœur du hameau, ne manquez pas son petit clocher.

Crédit photo : CDTE05

---



## Fontaine (C)

Une jolie petite fontaine vous permettra de remplir vos gourdes et abreuver vos chevaux.

Crédit photo : CDTE05