Chemin de la Durance

Aire d'Adhésion du Parc National des Écrins

Plateau d'Herbonne (Alexia Mirone)

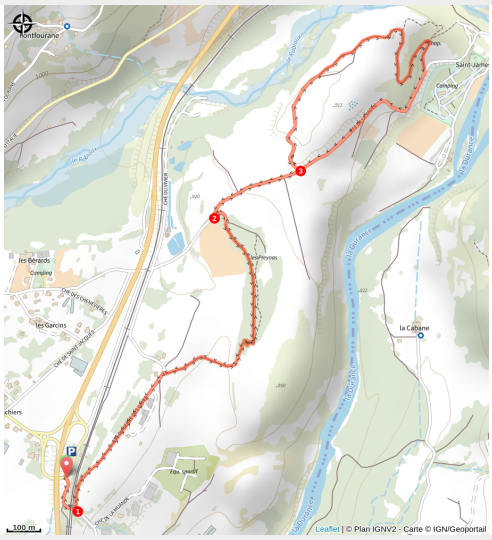

La variété des découvertes fait la richesse de cette petite balade. Un parcours facile et ensoleillé à découvrir en famille !

Entre parcelles agricoles et pinède clairsemée, cet itinéraire vous permet de profiter de zones dégagées. Vous emprunterez le plateau d'Herbonne nommé aussi le roc glaciaire qui constitue un des points d'intérêt de la balade, avec la chapelle Saint Jacques et la Durance.

Infos pratiques

- Pratique : Pédestre
- Durée : 1 h 30
- Longueur : 5.6 km
- Dénivelé positif : 137 m
- Difficulté : Très facile
- Type : Aller-retour
- Thèmes : Faune, Géologie
- Accessibilité : Famille

Itinéraire

Départ : Ancienne gare SNCF, Châteauroux-les-Alpes
Arrivée : Ancienne gare SNCF, Châteauroux-les-Alpes
Balisage : PR
Communes : 1. Châteauroux-les-Alpes

Profil altimétrique

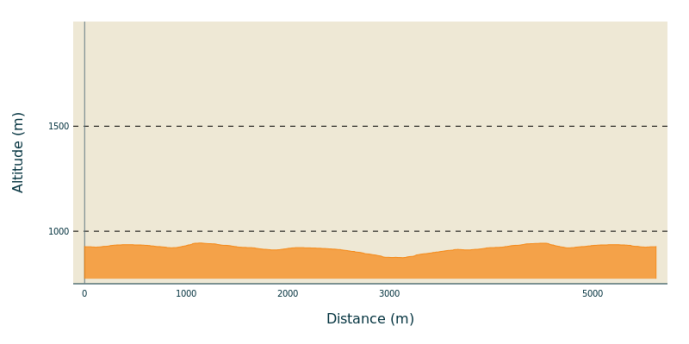

Altitude min 874 m Altitude max 944 m

A partir du parking, face à la gare, prendre à droite. Longer la route et tourner à gauche direction les Baumes.

1. Passer sous la voie ferrée, puis suivre le sentier à gauche qui monte en direction du Rabioux. Continuer sur la piste qui longe les maisons. Au prochain croisement, au lieu-dit « Serre des Gayes » descendre à droite direction « Le Rabioux ». En contrebas, au niveau des champs, suivre le sentier qui remonte en face. En haut de la côte, continuer de prendre direction Rabioux (chemin de droite à la fourche) et passer le sentier d’interprétation. A la sortie de la forêt, prendre à gauche sur la piste.
2. Quelques dizaines de mètres après, suivre la piste qui descend. Puis prendre à droite sur la route en direction du Rabioux.
3. Au niveau du plateau d’Herbonne, prendre la piste de gauche et aller jusqu’à la chapelle St-Jacques. Juste avant celle-ci, suivre le sentier à gauche qui descend, direction le Rabioux. Retour par le même itinéraire en sens inverse, en suivant la direction "Pont des Eygas".

Sur votre chemin…

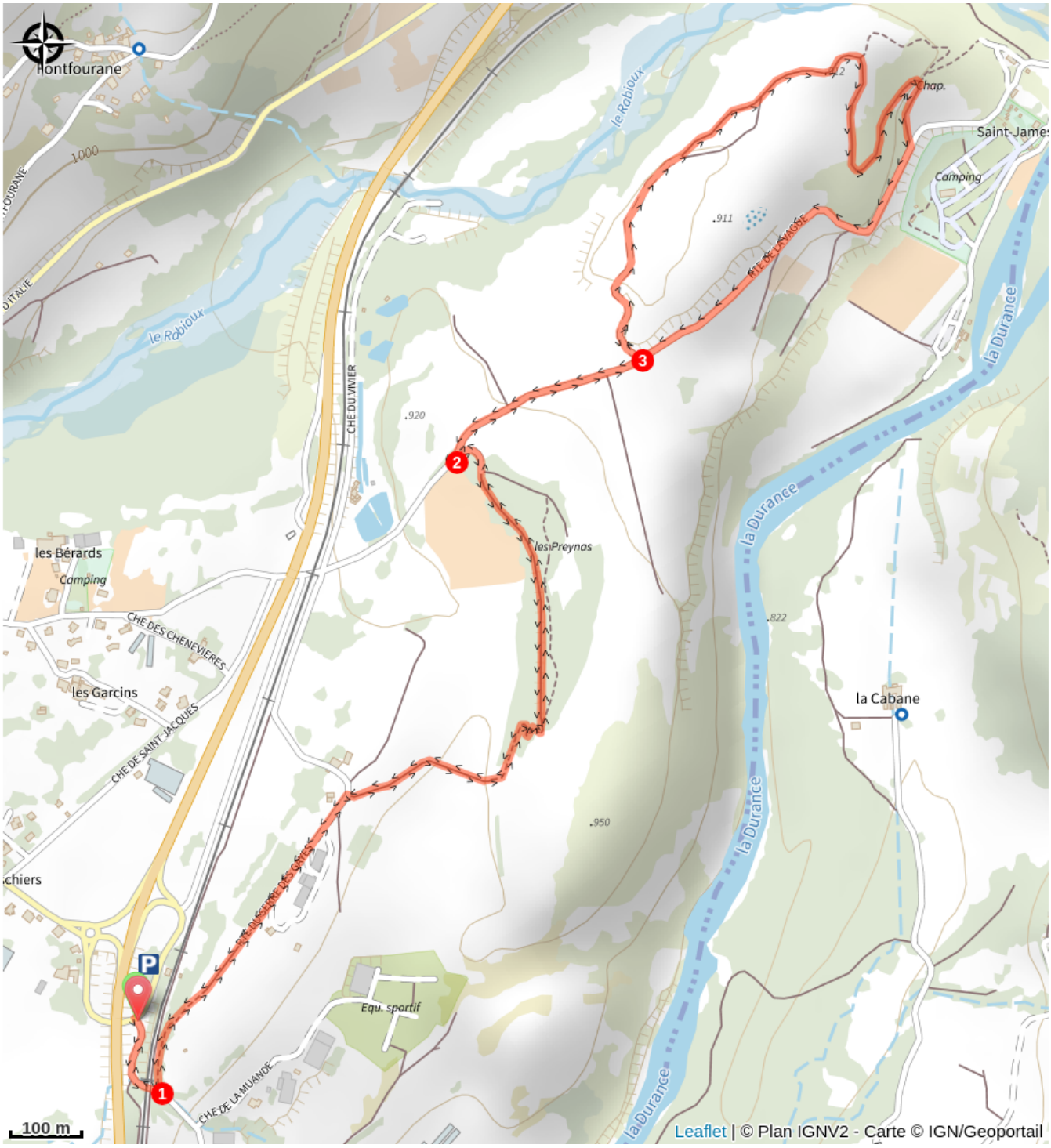

Toutes les infos pratiques

Recommandations

De la chapelle possibilité de rejoindre le bord de la Durance pour observer la fameuse vague du Rabioux.

Comment venir ?

Transports

Transports en commun : ccserreponcon.com

Accès routier

Depuis Embrun, prendre la sortie Chateauroux-les-Alpes-Les Ecrins depuis la Nationale 94 et se garer tout de suite devant l'ancienne Gare SNCF au lieu-dit « Les Peschiers ».

Parking conseillé

Parking ancienne Gare SNCF, Châteauroux

Accessibilité

Famille

Zones de sensibilité environnementale

Le long de votre itinéraire, vous allez traverser des zones de sensibilité liées à la présence d’une espèce ou d’un milieu particulier. Dans ces zones, un comportement adapté permet de contribuer à leur préservation. Pour plus d’informations détaillées, des fiches spécifiques sont accessibles pour chaque zone.

Circaète Jean-le-Blanc

Période de sensibilité : Mars, Avril, Mai, Juin, Juillet, Août, Septembre

Contact : Parc National des Écrins
Julien Charron
julien.charron@ecrins-parcnational.fr

Nidification du Circaète-Jean-le-Blanc

Les pratiques qui peuvent avoir une interaction avec le Circaète-Jean-le-Blanc en période de nidification sont principalement les pratiques aériennes comme le vol libre ou le vol motorisé.

Merci d’essayer d’éviter la zone ou de rester à un distance minimale de 300m sol quand vous la survolez soit 1410m d'altitude !

Lieux de renseignement

Maison du Parc de l'Embrunais
Place de l’Église, 05380 Châteauroux-les-Alpes

embrunais@ecrins-parcnational.fr
Tel : 04 92 43 23 31
http://www.ecrins-parcnational.fr/

Source

Serre-Ponçon

https://www.serreponcon.com