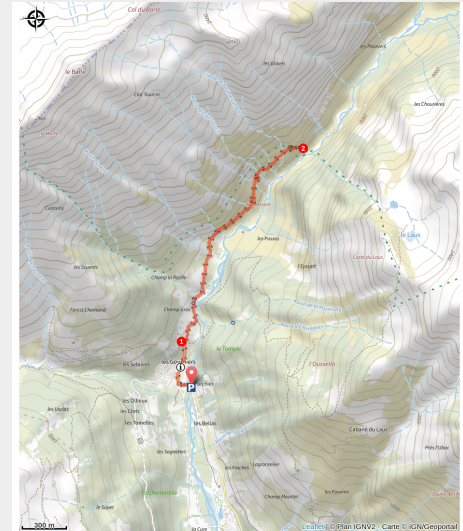


Chapelle Saint-Marcellin

CC Serre-Ponçon - Réallon



Cascade du Laus en automne (Mireille Coulon - PNE)



Balade familiale, très fleurie à la fin du printemps, qui serpente le long du versant jusqu'à la chapelle portant le nom du premier évêque d'Embrun.

Les Gourniers, hameau montagnard de caractère, marque l'entrée du vallon de Chargès et du Parc national des Ecrins. Par la suite, les successions de cascades alimentent l'ambiance enchanteuse de ce sentier et surtout la flore verdoyante du vallon. Les Aiguilles de Chabrières ramène à la réalité montagnarde.

Infos pratiques

Pratique : Pédestre

Durée : 1 h 30

Longueur : 4.5 km

Dénivelé positif : 331 m

Difficulté : Très facile

Type : Aller-retour

Thèmes : Faune, Patrimoine et histoire

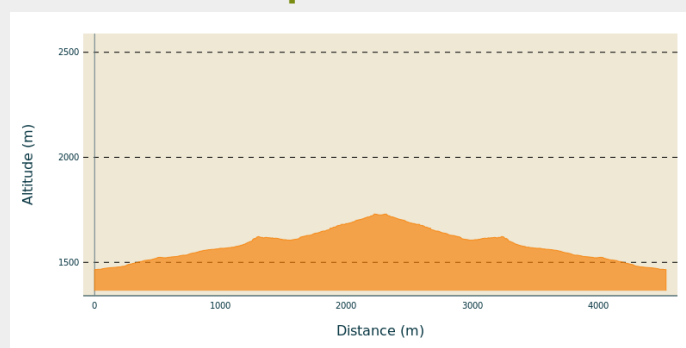
Itinéraire

Départ : Les Gourniers, Réallon

Arrivée : Les Gourniers, Réallon

Communes : 1. Réallon

Profil altimétrique

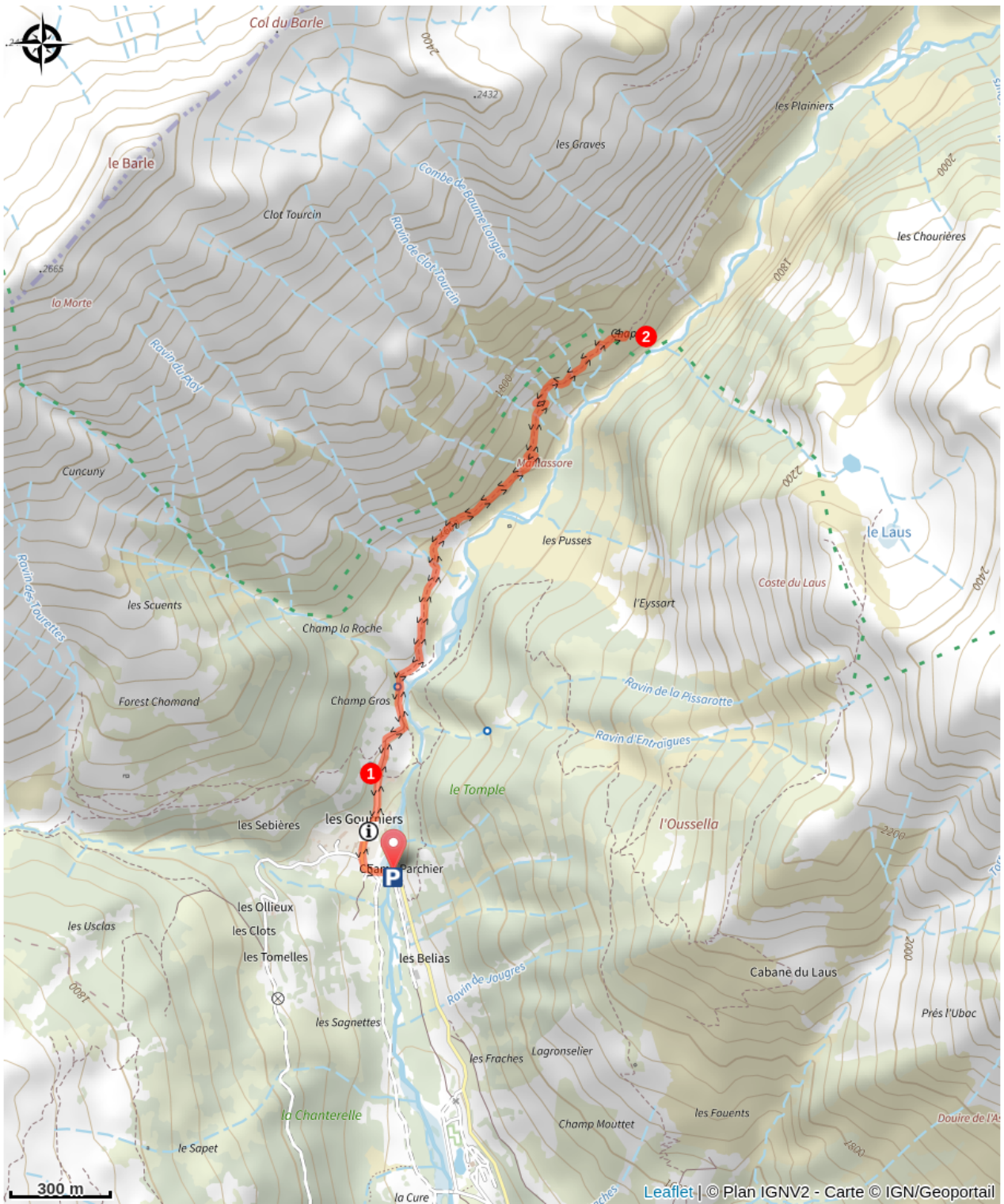


Altitude min 1465 m Altitude max 1730 m

Du parking des Gourniers, traverser le hameau pour remonter la vallée le long du torrent de Chargès.

1. Suivre le sentier jusqu'à la Chapelle-Saint-Marcellin.
2. Le retour se fait par le même itinéraire.

Sur votre chemin...



Toutes les infos pratiques

En coeur de parc

Le Parc national est un territoire naturel, ouvert à tous, mais soumis à une **réglementation** qu'il est nécessaire de connaître pour préparer son séjour.



Comment venir ?

Accès routier

Depuis Savines-le-lac, juste après le pont, prendre la route de Réallon. Suivre les indications "Parc national des Ecrins", jusqu'au hameau des Gourniers au fond de la vallée.

Parking conseillé

Les Gourniers

Zones de sensibilité environnementale

Le long de votre itinéraire, vous allez traverser des zones de sensibilité liées à la présence d'une espèce ou d'un milieu particulier. Dans ces zones, un comportement adapté permet de contribuer à leur préservation. Pour plus d'informations détaillées, des fiches spécifiques sont accessibles pour chaque zone.

Aigle royal

Période de sensibilité : Janvier, Février, Mars, Avril, Mai, Juin, Juillet, Août

Contact : Parc National des Écrins

Julien Charron

julien.charron@ecrins-parcnational.fr

Nidification de l'Aigle royal

Les pratiques qui peuvent avoir une interaction avec l'Aigle royal en période de nidification sont principalement le vol libre et les pratiques verticales ou en falaise, comme l'escalade ou l'alpinisme. Merci d'éviter cette zone et de privilégier un survol de la zone à une distance de survol de 300m sol soit à une altitude minimale de 2400m.

Lieux de renseignement

Centre d'information des Gourniers (ouverture estivale)

Les Gourniers, 05160 Réallon

embrunais@ecrins-parcnational.fr

Tel : 04 92 44 30 36

<http://www.ecrins-parcnational.fr/>



Maison du Parc de l'Embrunais

Place de l'Église, 05380 Châteauroux-les-Alpes

embrunais@ecrins-parcnational.fr

Tel : 04 92 43 23 31

<http://www.ecrins-parcnational.fr/>



Source

Parc national des Ecrins