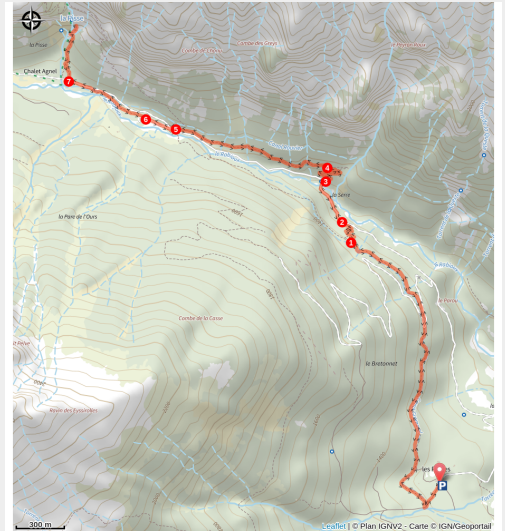


Cascade de la Pisse à Châteauroux-Les-Alpes

CC Serre-Ponçon - Châteauroux-les-Alpes



Cascade de la Pisse depuis le cœur du Parc national des Ecrins (Amélie Vallier)



Bordée par le canal, à proximité du fameux torrent de Rabioux et aux abords du cœur du Parc national des Ecrins, cette itinéraire réunit calme et fraîcheur.

Suite aux intempéries de ce début d'hiver 2023-2024, le sentier a subi dégradations et glissements de terrain. Nous ne pouvons garantir son accessibilité.

Des possibilités de déviations du sentier sont à l'étude.

L'irrigation des terres de montagne d'hier à aujourd'hui, constitue le fil conducteur de cette agréable balade, qui sillonne la forêt en longeant le tumultueux torrent du Rabioux. pour rejoindre la Cascade de la Pisse haute de 40 mètres. Sur le sentier du retour, aux pieds des combes, la présence de pâturages se devine. Le chemin emprunté passe par de nombreux ruisseaux avant de rejoindre le premier versant.

Infos pratiques

Pratique : Pédestre

Durée : 3 h

Longueur : 11.5 km

Dénivelé positif : 485 m

Difficulté : Facile

Type : Aller-retour

Thèmes : Eau, Faune, Flore et forêt

Accessibilité : Famille

Itinéraire

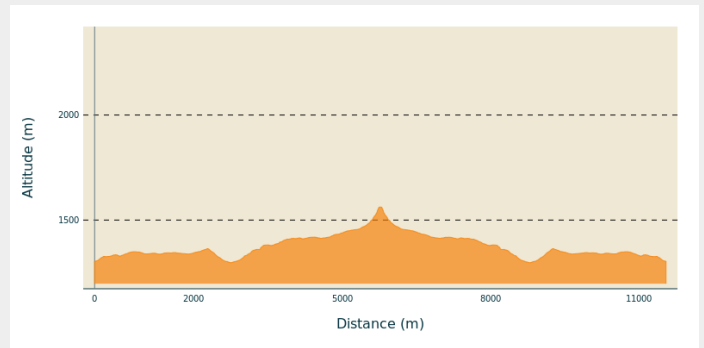
Départ : Les Pinées, Châteauroux-les-alpes

Arrivée : Les Pinées, Châteauroux-les-alpes

Balisage : — PR

Communes : 1. Châteauroux-les-Alpes

Profil altimétrique



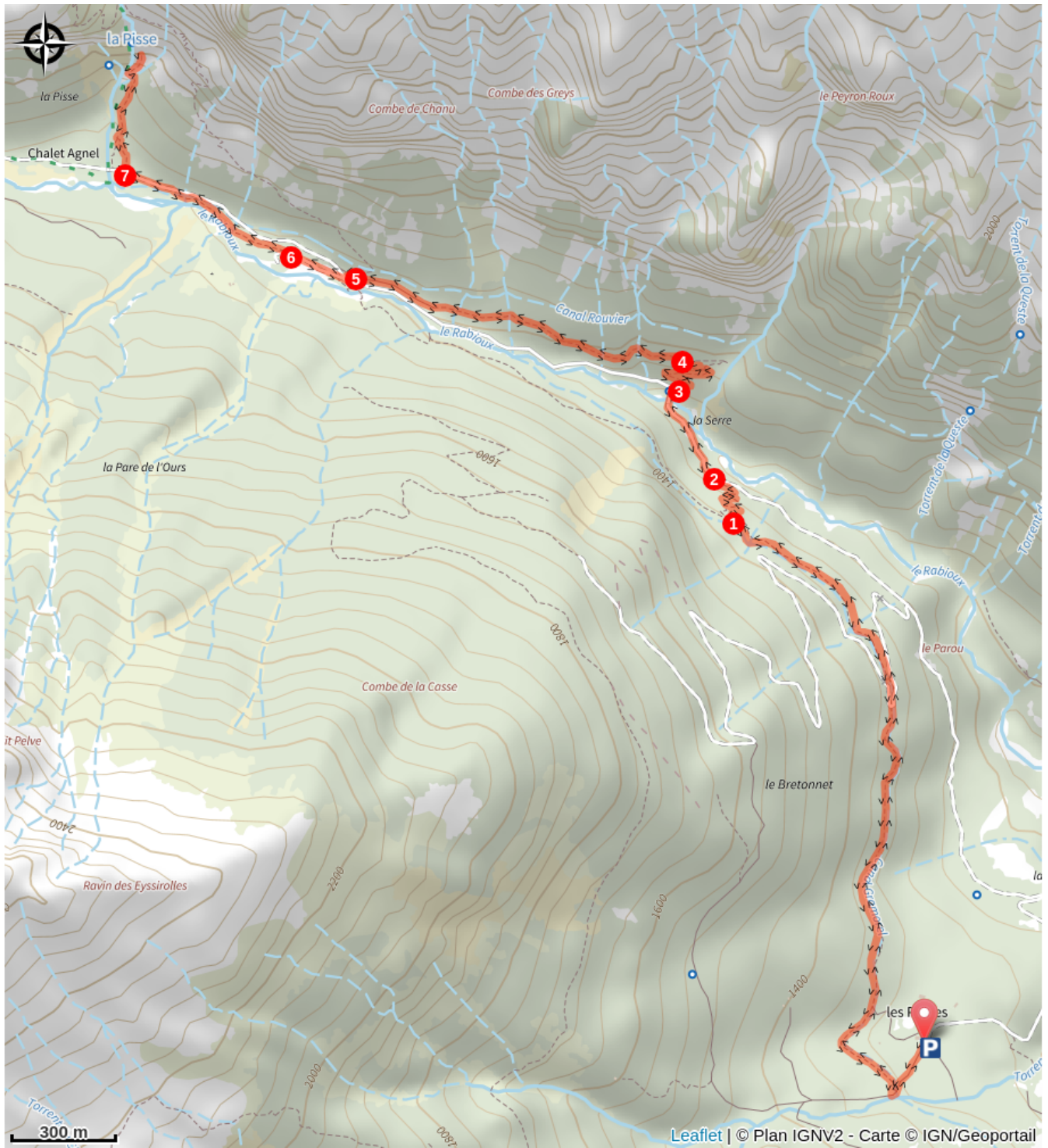
Altitude min 1297 m Altitude max 1562 m

A partir du parking, suivre la direction de la cascade de la Pisse, par la piste. Puis prendre le sentier à droite. Longer le canal Gramorel.

1. Au prochain croisement, descendre légèrement sur la droite et prendre le petit sentier en face, direction la Cascade de la Pisse. A la prochaine intersection, descendre par le sentier en lacets sur la route.
2. Remonter la route et traverser le torrent du Rabioux par le pont.
3. Après l'épingle prendre le sentier à droite.
4. Après trois lacets suivre le sentier à gauche sur 1 km
5. Aller à gauche pour rejoindre le Parking des Muandes.
6. Prendre le sentier au niveau du point d'information du Parc National des Écrins et rejoindre la piste.
7. Au pont sur la piste, se diriger sur le sentier à droite pour rejoindre la cascade.

Reprendre le même itinéraire pour le retour.

Sur votre chemin...



Toutes les infos pratiques

Recommandations

Belvédère sur les Demoiselles Coiffées : accessible en voiture depuis la route en direction de la cascade, environ 1km après la bifurcation vers le gîte des Pinées. Lors de la randonnée : possibilité de les rejoindre à pied en descendant jusqu'à la route par le piste de l'Eyrette.

Comment venir ?

Transports

Transports en commun : ccserreponcon.com

Accès routier

Depuis Embrun, rejoindre Châteauroux-Les-Alpes. Du centre du village, monter en suivant les panneaux du gîte Les Pinées (10 min en voiture).

Parking conseillé

Parking des Pinées

Accessibilité

 Famille

Lieux de renseignement

**Bureau d'Information Touristique
Embrun**

Place Général Dosse - BP 49, 05202
Embrun

embrun@serreponcon-tourisme.com

Tel : 0492437272

<https://www.serreponcon-tourisme.com/>



Source

Serre-Ponçon