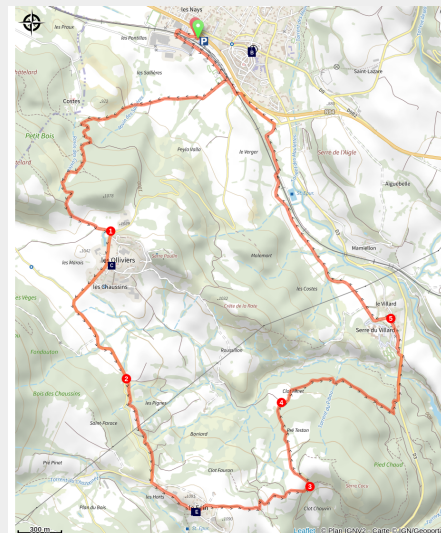


Boucle du Fein

CC Serre-Ponçon - Chorges



Chemin au milieu des champs agricoles (Amélie Vallier)



De Chorges en passant par les hameaux, cette boucle dépaysante, chemine entre champs cultivés et espaces forestiers.

Cette randonnée se distingue par la richesse des paysages. Aux grands plateaux agricoles succèdent les terres plus sauvages sillonnées par des sentiers forestiers. Depuis Chorges, vous plongerez dans ces univers. De plus, des vues fugaces mais magnifiques sur le Lac de Serre-Ponçon illumineront votre randonnée

Infos pratiques

Pratique : Pédestre

Durée : 3 h

Longueur : 12.0 km

Dénivelé positif : 342 m

Difficulté : Moyen


Type : Boucle

Thèmes : Faune, Flore et forêt

Itinéraire

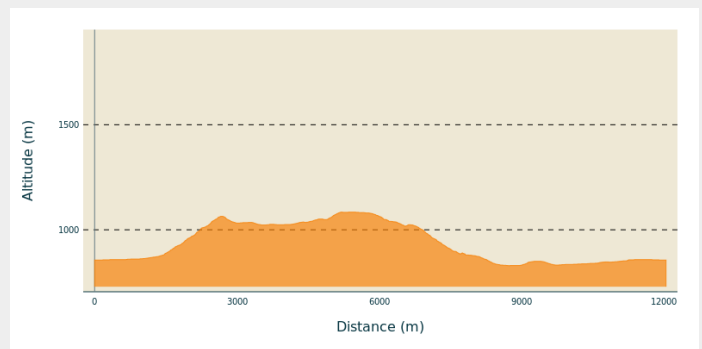
Départ : Gare SNCF, Chorges

Arrivée : Gare SNCF, Chorges

Balisage : — PR  Vélo

Communes : 1. Chorges

Profil altimétrique

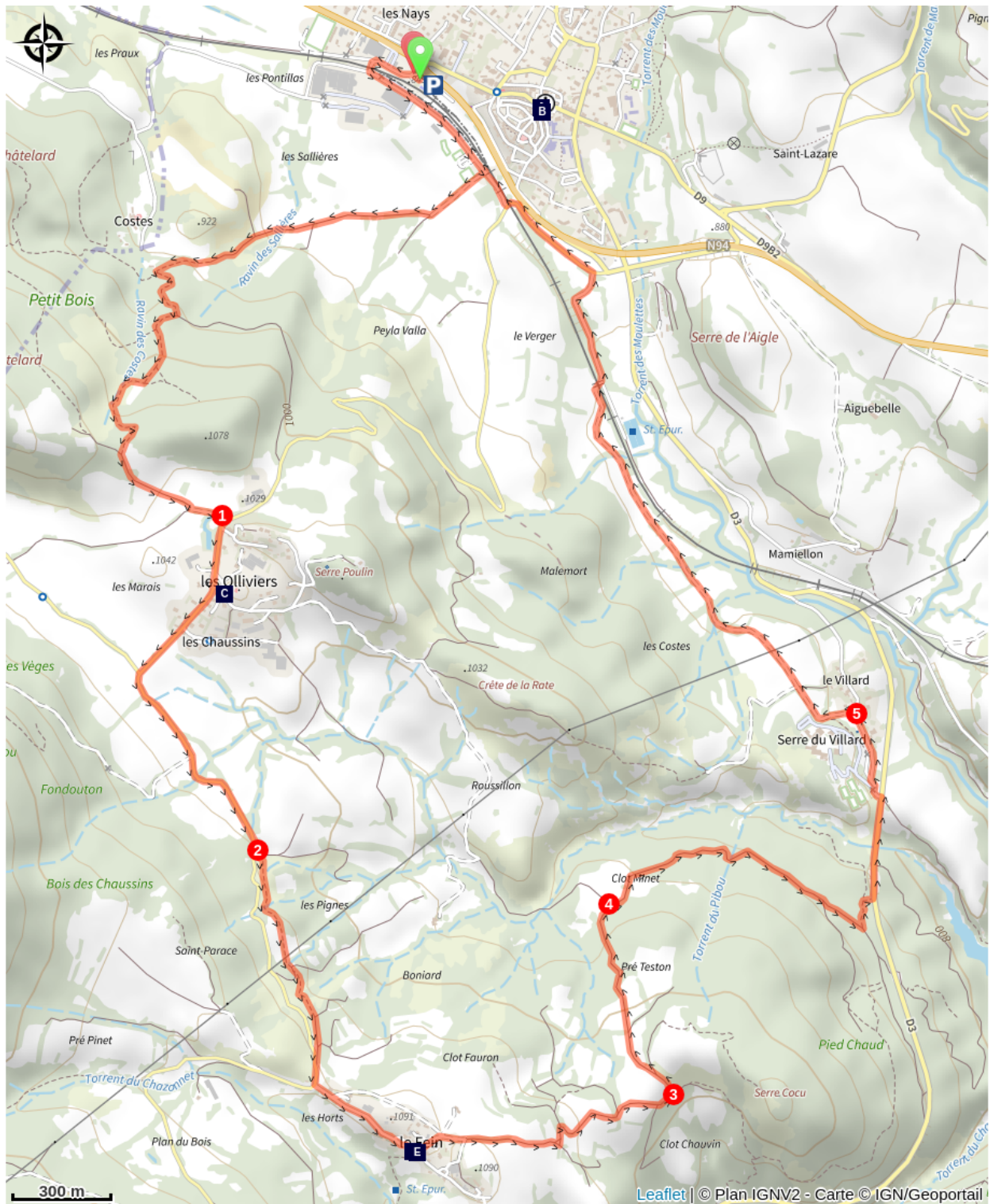


Altitude min 829 m Altitude max 1084 m

A partir de la Gare SNCF, prendre direction « le Fein ». Suivre encore cette direction et aller sur le chemin de droite. Au croisement suivant, prendre à droite et rester sur le chemin qui monte. Au prochain carrefour, aller à gauche direction les Chaussins. Quelques centaines de mètres plus loin, reprendre à gauche direction le Fein et suivre cette direction aux prochains croisements.

1. Arrivé au hameau les Olliviers, sur la piste E87. Puis continuer en direction du Fein. Une fois parvenu à la route, prendre à gauche.
2. Après le pont, prendre le chemin qui descend à gauche et tourner en contre-bas à droite sur le sentier. Continuer toujours tout droit jusqu'à la route. A partir du Fein suivre direction Chorges. Arrivé à l'église prendre à gauche, puis à droite pour suivre la piste.
3. Serpenter, puis au prochain carrefour aller à gauche.
4. Après une longue descente, prendre à droite au prochain croisement. Gagner la route, direction Chorges. Prendre la prochaine route à gauche, puis direction « le Villard ».
5. A l'entrée, prendre le sentier à gauche. Suivez-le jusqu'au croisement, prendre le chemin et aller tout droit. Sous le pont tourner à gauche. Suivre la direction de Chorges jusqu'à rejoindre la route de départ.

Sur votre chemin...



Chorges, cité caturige (A)

--- Chapelle des Oliviers (C)

--- Chapelle du Fein (E)

Fontaine (B)

Fontaine (D)

Toutes les infos pratiques

Recommandations

Randonnée agréable au printemps

Comment venir ?

Transports

Transports en commun : www.pacamobilite.fr
Pensez au covoiturage: www.blablacar.fr

Accès routier

En venant de Gap, au rond-point tourner à droite pour vous garer à la gare SNCF.
En venant de Savines-le-Lac ou Embrun, au rond point tourner à gauche.

Parking conseillé

Parking de la gare SNCF

Lieux de renseignement

Bureau d'Information Touristique de Chorges

Grand rue, 05230 Chorges

chorges@serreponcon-tourisme.com

Tel : 0492506425

<https://www.serreponcon.com>



Source

Serre-Ponçon

Sur votre chemin...



Chorges, cité caturige (A)

Chorges est issu du latin « caturigomagus » qui signifie « le marché des rois de la guerre ». C'est vers 400 ans avant J.-C., que les Caturiges, peuplade celte venus d'Europe Occidentale s'installent dans la région. Ils sont chasseurs, éleveurs, agriculteurs mais surtout de grands commerçants avec les tribus voisines et l'Italie du nord.

De loin, Chorges apparaît comme un gros bourg qui se dresse sur fond de hautes montagnes, resserré autour d'un beau clocher roman.

Chorges fut, sous l'Antiquité, une station de la voie romaine Briançon-Arles, et capitale des Caturiges. Il reste d'ailleurs de cette époque une stèle portant une inscription dédiée à « Néron, prince de la jeunesse ».

Au Moyen-Age, Chorges était entouré de remparts flanqués de tours rondes, dont il ne reste aujourd'hui que quelques vestiges. Une balade dans les ruelles encore pavées de Chorges mène à l'église Saint Victor (classée Monument Historique en 1862, construite au XII^e siècle par les moines de St Victor de Marseille. Caractère particulier : la forme rectangulaire de la nef et le chœur à cinq pans. De style composite, elle a su garder des traces de style roman mais elle possède également des éléments architecturaux de style gothique flamboyant).

A côté de ce riche patrimoine, Chorges a également la chance d'être situé tout près du lac de Serre Ponçon et aux portes du Parc National des Écrins.

Source : mairie de Chorges et <http://www.provenceweb.fr/>

Crédit photo : CPSP



Fontaine (B)

Très belle fontaine en pierre permettant de se rafraîchir en plein centre de Chorges.

Crédit photo : CDRP05



~~~~ Chapelle des Olliviers (C)

Ne manquez pas cette jolie petite chapelle dont le champ tout autour est fleuri au printemps !

Crédit photo : CDTE05



Fontaine (D)

Une jolie petite fontaine vous permettra de remplir vos gourdes et abreuver vos chevaux.

Crédit photo : CDTE05



~~~~ Chapelle du Fein (E)

Cette ravissante chapelle se trouve sur votre route en plein cœur du hameau, ne manquez pas son petit clocher.

Crédit photo : CDTE05