Boucle de Plat Aiguille

CC Serre-Ponçon - Saint-Sauveur

Belvédère de Plat Aiguille (Office National des Fôrets)

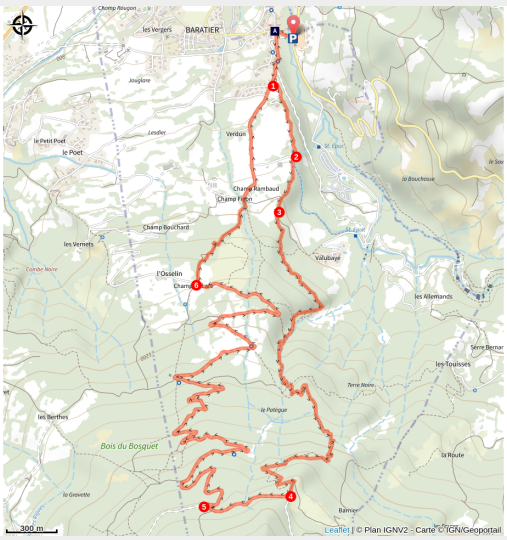

Une randonnée qui vous offre un cadre bucolique et enchanteur avec une vue dégagée sur le lac de Serre-Ponçon et sur Embrun.

Prenez de la hauteur avec cette surprenante randonnée qui vous mènera jusqu'au petit plateau d'Aiguille avec sa vue panoramique. Au cours de cette ascension, découvrez de nombreux panneaux informatifs sur l'environnement qui vous entoure. Serpentez entre le monde remarquable de la forêt et celui des champs.

Infos pratiques

Pratique : Pédestre

Durée : 4 h 30

Longueur : 12.0 km

Dénivelé positif : 719 m

Difficulté : Difficile

Type : Boucle

Thèmes : Géologie, Point de vue

Itinéraire

Départ : Entrée du village, Baratier
Arrivée : Entrée du village, Baratier
Balisage : PR
Communes : 1. Saint-Sauveur
2. Baratier

Profil altimétrique

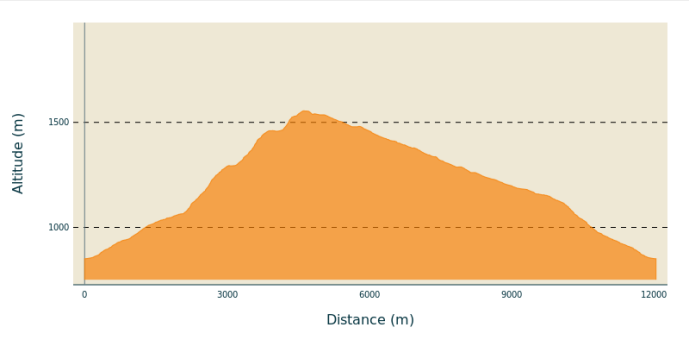

Altitude min 851 m Altitude max 1555 m

Depuis le Parking, traverser le pont jusqu’à la place de Baratier.

1. Prendre la route qui monte à gauche direction Boucle de Champs Rambaud. Sur la route montante, suivre « Belvédère de Plat Aiguille. Au niveau du haut du champ, quitter la route et prendre le sentier dans la forêt à gauche.
2. Une fois arrivé sur route en goudron, prendre la petite butte en terre et suivre la même direction. En bordure de champs continuer à vous engager en montée.
3. Au prochain embranchement deux chemins se séparent, prendre celui du haut, direction le Belvédère. Au tournant, rester sur la gauche et suivre le sentier qui longe les marnes noires. Arrivé sur le « plat Aiguille 1308 m » toujours suivre la direction du Belvédère. Après une belle ascension vous arriverez au Belvédère du plat Aiguille.
4. Tourner à droite en haut de la petite montée et suivre la grande rocade. A partir de ce point tout le retour au Village s’effectue en descente en suivant en premier la route de la Charmaille, la source Jean-Blanc et puis la place du village.
5. Quelques centaines de mètres plus loin prendre à droite au niveau de la barrière et quitter la grande rocade.
6. Une fois avoir dépassé la dernière barrière qui rejoint la route, tourner à droite et redescendre jusqu’à la place du village.

Sur votre chemin…

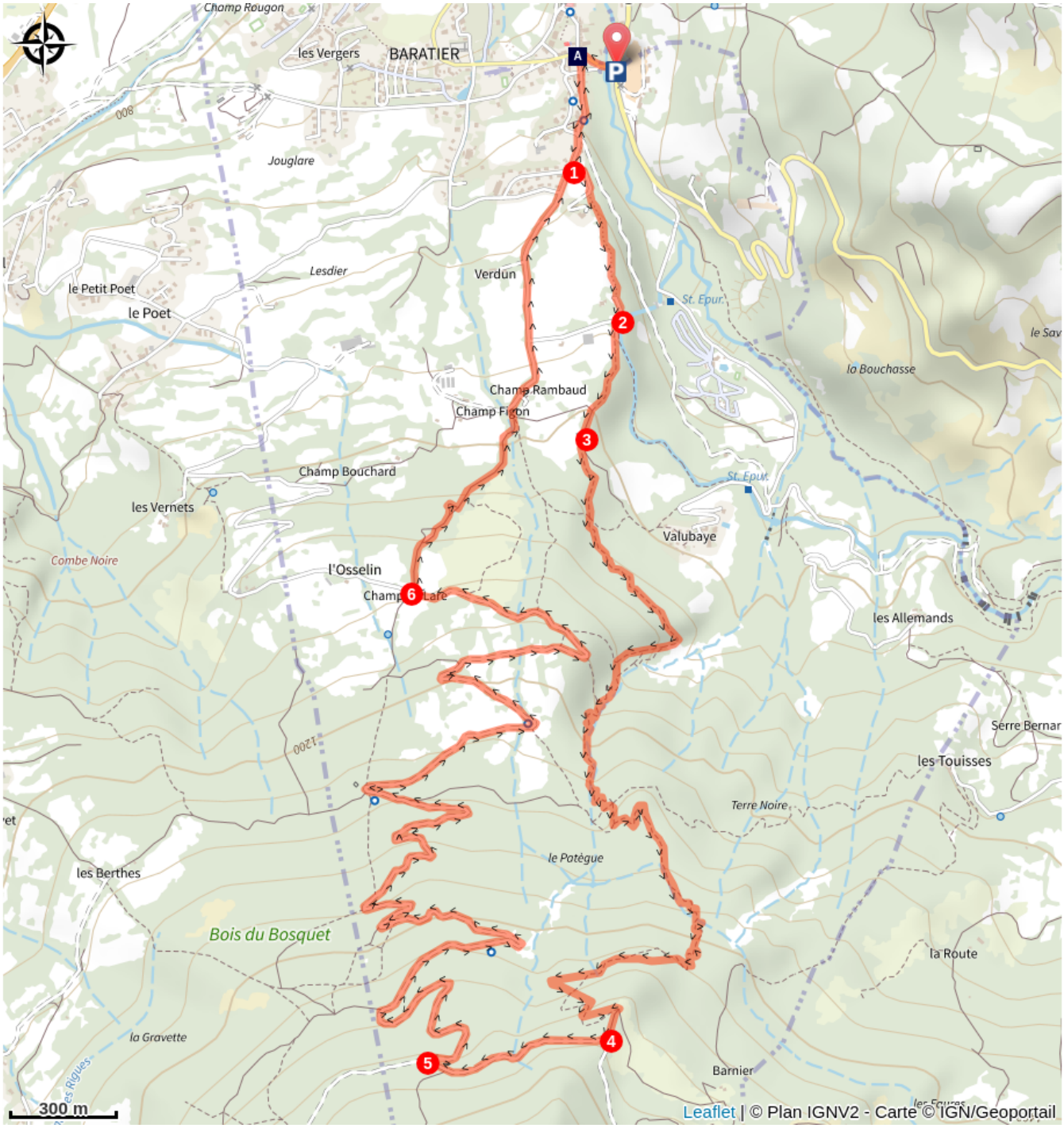

Village de Baratier (A)

Toutes les infos pratiques

Recommandations

De nombreux chemins de débardage coupent le parcours emprunté, attention à bien suivre le balisage.
Attention au passage délicat au niveau de "Terre Noire"

Comment venir ?

Transports

Transports en commun : ccserreponcon.com

Accès routier

Depuis le rond-point de la Nationale 94, au niveau de la zone commerciale, prendre la direction de Baratier D40. Au niveau du village, il est possible se garer sur le parking le long de la route après le panneau d'information.

Parking conseillé

Parking au niveau du point d'information à l'entrée du village, Baratier

Lieux de renseignement

Bureau d'Information Touristique de Crots
Place des Ballerins, 05200 Crots
Tel : 0492431305
https://www.serreponcon-tourisme.com/

Source

Serre-Ponçon
https://www.serreponcon.com

Sur votre chemin...

Village de Baratier (A)

"Pauvres mais fiers, et bon coeur" . L'église du village arbore honnêtement cette maxime populaire inscrite sous le cadran solaire restitué en 1992 et sur lequel figure un lévrier, que l'on retrouve sur le blason de la commune et que l'on doit aux armoiries de la famille Bayle de Baratier qui a aussi donné son nom au village qu'elle avait en fief. A l'époque féodale, il existait deux fiefs : Baratier et Verdun, ce dernier est un peu à l'écart du village actuel et reste repérable grâce à une tour carrée du XIIe ou XIIIe siècle qui y subsiste alors que le premier, qui dépendait administrativement et judiciairement d'Embrun était conduit par la famille Bayle, il est sans doute à l'origine de la fondation du village actuel. Les "Baratier" primitifs reposent dans la chapelle dédiée à Saint Joseph, dans l'église du village placé sous le vocable de Saint Chaffrey.

La Municipalité de Baratier et les Baratons travaillent actuellement sur la mémoire orale et écrite du village et sont à la recherche de photos, documents, récits, anecdotes sur Baratier en vue de l'édition d'un document retraçant la vie du village... N'hésitez pas à contacter la Mairie si vous êtes détenteurs d'informations !

Petit patrimoine local : Le trieur à grains

Patrimoine de la commune de Baratier, situé devant la salle « La Baratonne », c'est un outil agricole qui provient du moulin de la famille Allard (Embrun). Jadis utilisé à des fins personnelles et commerciales (chacun y apportait son grain à moudre), le moulin n'est plus en activité depuis les années 1960 et fait l’objet d’un réaménagement. Une plaque explicative, apposée devant la machine, relate l’histoire du moulin et de son fonctionnement.

© Mairie de Baratier

Crédit photo : CPSP