Tour du Cros et Jalleït par les Chalets de Clapeyto - Arvieux

Guillestrois et Queyras - Arvieux

Chalet d'alpage (Benjamin Musella - PNR Queyras)

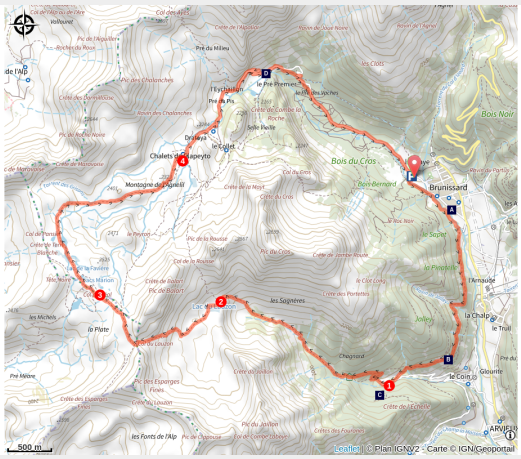

Jolie boucle aux ambiances et aux points de vue variées .

Au départ de Brunissard, la boucle du Cros et Jalleit rend compte de l’activité estivale passée et présente des montagnes Queyrassines. Elle permet d’aborder différents milieux (mélézin, zone d’éboulis et pelouse alpine). Elle offre également un panorama sur l’est du Queyras d’un côté, et les Ecrins de l’autre.

Infos pratiques

Pratique : Pédestre

Durée : 5 h 30

Longueur : 16.2 km

Dénivelé positif : 868 m

Difficulté : Difficile

Type : Boucle

Thèmes : Pastoralisme

Itinéraire

Départ : Brunissard
Arrivée : Brunissard
Balisage : GR GRP PR
Communes : 1. Arvieux 2. La Roche-de-Rame

Profil altimétrique

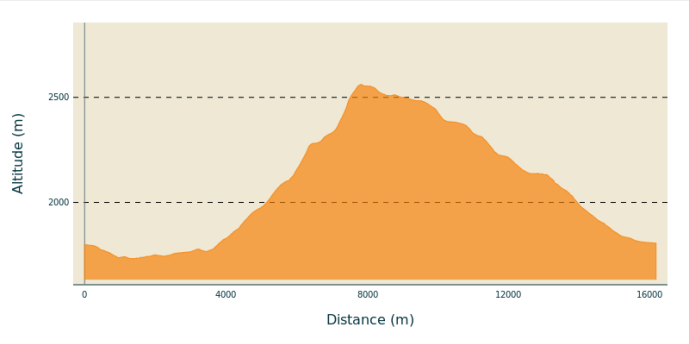

Altitude min 1732 m Altitude max 2562 m

Du parking, traverser le torrent de la rivière et prendre à gauche un sentier qui longe ce même torrent. Continuer à niveau en traversant le mélézin. Le sentier contourne la montagne de Cros.
1 - Rejoindre le torrent de Combe Bonne et le remonter en restant sur la droite. Le mélézin disparait progressivement pour laisser place à des éboulis. Continuer sur un bon chemin, le sentier monte régulièrement. Après un court passage un peu plus raide, atteindre le lac du Lauzon.
2 - Le contourner par la droite et gravir une dernière petite montée qui mène au col du Lauzon. Prendre le temps d'admirer le paysage et les pelouses alpines. Descendre quelques mètres, prendre à droite et rester à niveau jusqu'au col de Néal.
3 - De là, suivre la crête dans le sens de la descente et rapidement redescendre à droite en direction des lacs du Cogour. Passer entre les lacs et rejoindre le torrent du Sellar. Le sentier redescend dans des pelouses alpines pour rejoindre les Chalets de Clapeytos.
4 - Ici, le sentier se transforme en piste, le faux plat descendant traverse la pelouse alpine, les éboulis et la forêt de résineux. Suivre cette piste jusqu'au point de départ.

Sur votre chemin…

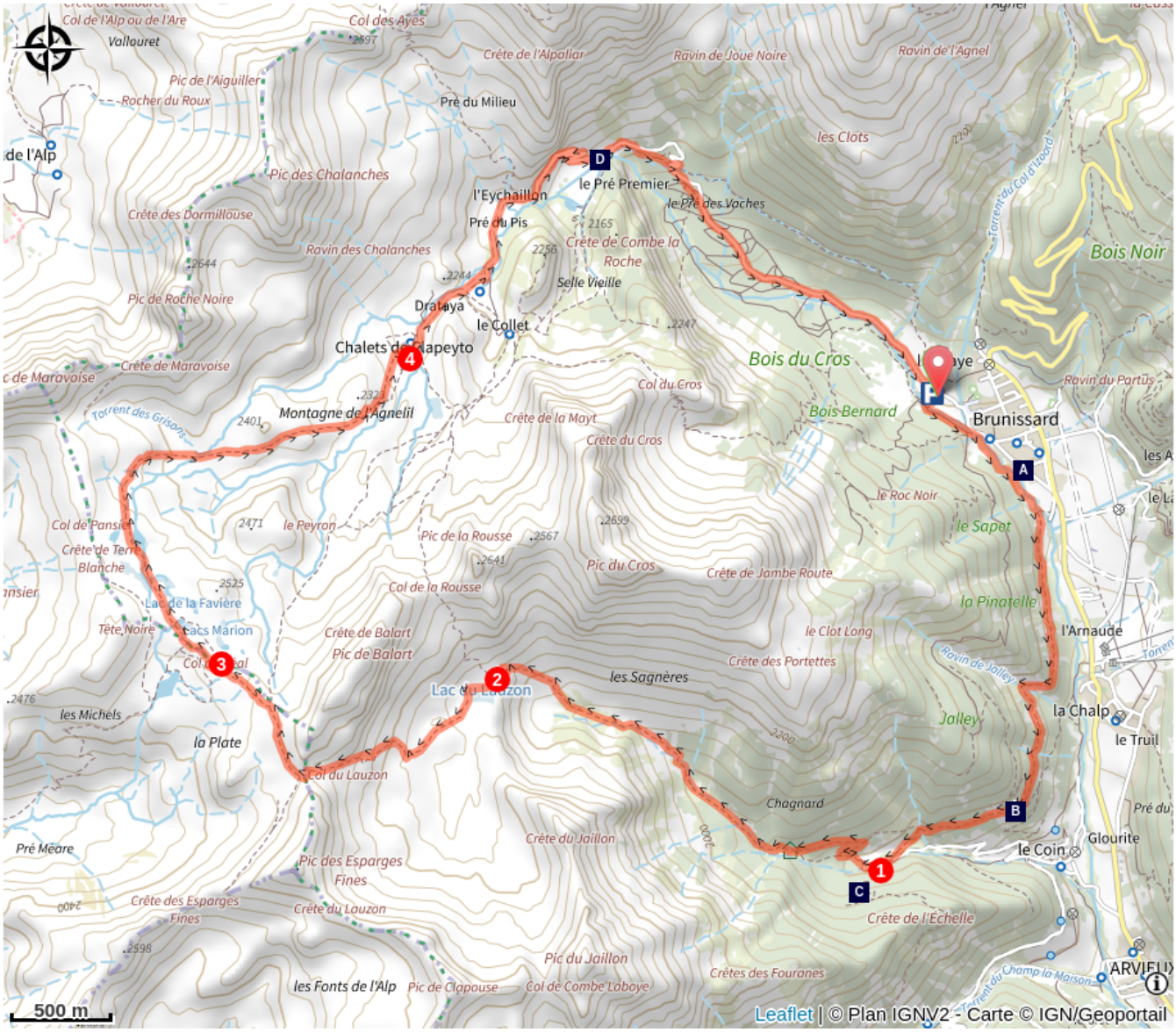

Lavoir (A)
Vallon de Combe Bonne (C)
Point de vue sur Arvieux (B)
Via Ferrata (D)

Toutes les infos pratiques

Comment venir ?

Transports

Office de Tourisme du Guillestrois-Queyras : 04 92 46 76 18

Accès routier

Prendre la D902 jusqu'à Brunisard. Prendre à gauche à l'entrée du village, continuer jusqu'au chalet de l'ESF ou se trouve le parking

Parking conseillé

Parking du Jamberoute

Lieux de renseignement

Maison du Parc naturel régional du Queyras
3580 Route de l'Izoard, 05350 Arvieux
pnrq@pnr-queyras.fr
Tel : +33 (0)4 92 46 88 20
http://www.pnr-queyras.fr/

OTI du Guillestrois et du Queyras
Maison du Tourisme du Queyras, 05350 Château-Ville-Vieille
info@guillestroisqueyras.com
Tel : +33 (0)4 92 46 76 18
http://www.guillestroisqueyras.com

Sur votre chemin...

Lavoir (A)

Dans le Rue d'Aval du centre du village de Brunissard, un lavoir et une fontaine permettent de se recharger en eau.

Crédit photo : CDRP05

Point de vue sur Arvieux (B)

Beau point de vue panoramique sur le village d'Arvieux, porte d'entrée sur la vallée de l'Izoard. Arvieux est une station village entourée de ses 13 hameaux.

Crédit photo : CDRP05

Vallon de Combe Bonne (C)

Découvrez ce très agréable vallon formé par le torrent de Combe Bonne. Il se situe juste sous l'imposante crête du Jaillon.

Crédit photo : CDRP05

Via Ferrata (D)

Deux parcours de via ferrata (un itinéraire d'initiation et un itinéraire sportif) sont accessibles à partir du parking à l'abord du cirque de Pra-Premier.

Crédit photo : CDRP05