

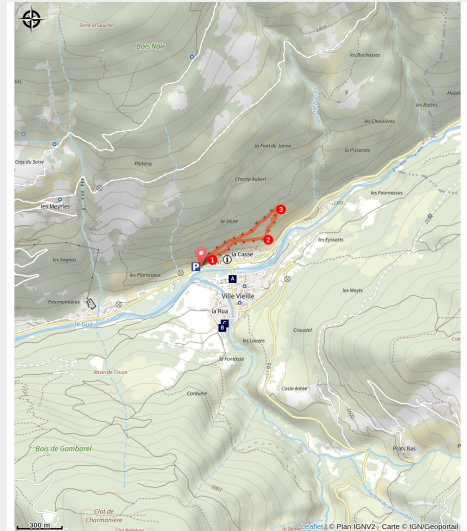
Sentier écologique des Astragales - Ville-Vieille



CC du Guillestrois et du Queyras - Château-Ville-Vieille



Ville-Vieille (Benjamin Musella - PNR Queyras)



Découverte botanique au cœur de la lande à Astragales

Face au soleil, le versant que nous découvrons est un adret (exposé plein sud). Incliné, tel un capteur solaire, sa pente connaît des hivers courts, moins rigoureux, et des étés très chauds favorisant la vie de plantes et d'animaux supportant la sécheresse. L'homme lui-même avait choisi son climat pour cultiver des céréales.

Infos pratiques

Pratique : Pédestre

Durée : 1 h

Longueur : 1.6 km

Dénivelé positif : 103 m

Difficulté : Très facile

Type : Boucle

Thèmes : Flore et forêt

Itinéraire

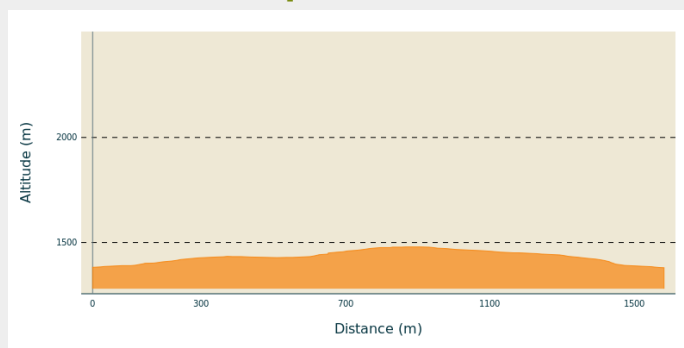
Départ : Ville-Vieille

Arrivée : Ville-Vieille

Balisage : — PR

Communes : 1. Château-Ville-Vieille

Profil altimétrique



Altitude min 1380 m Altitude max 1479 m

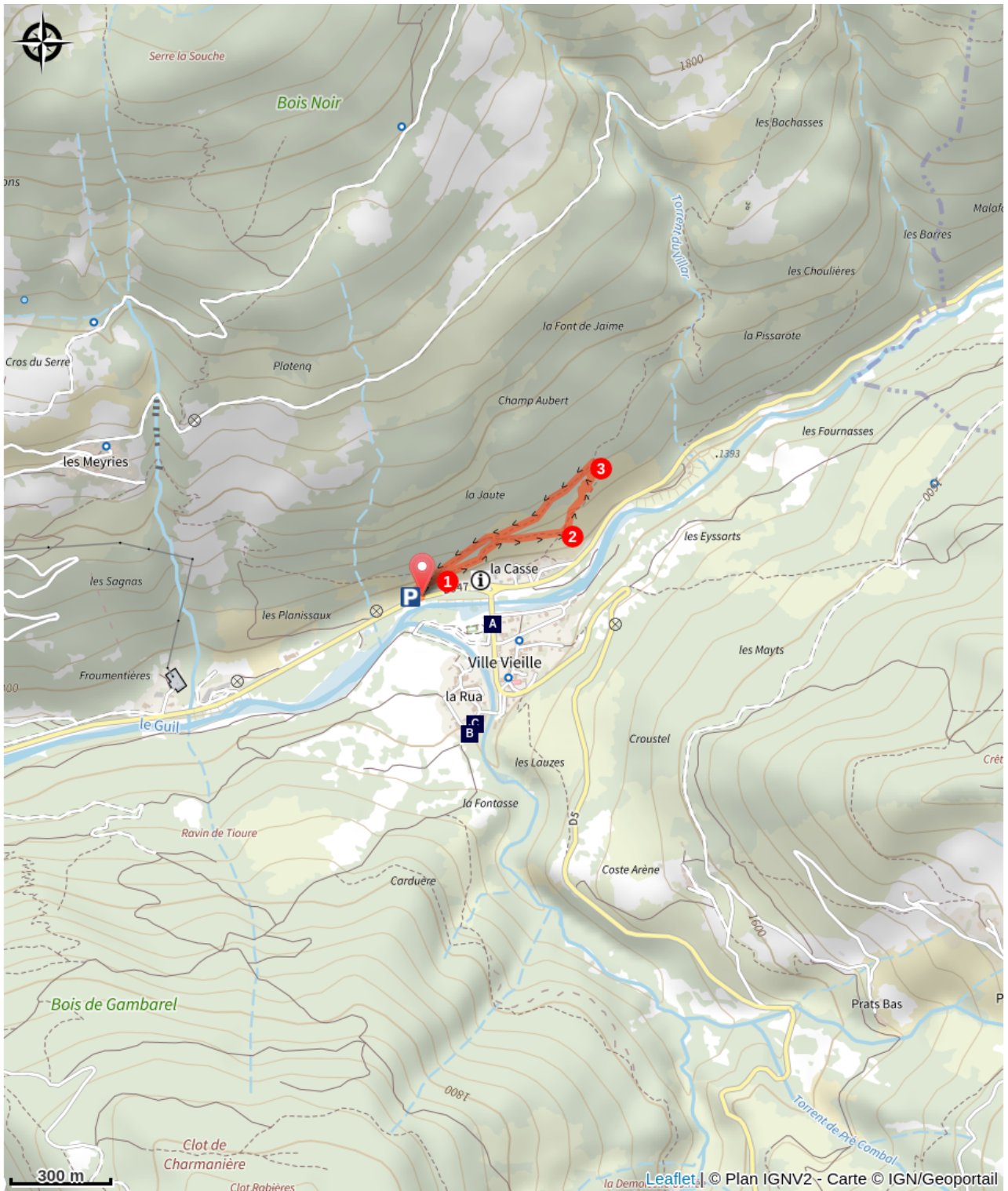
Sur le haut du parking, prendre le sentier qui remonte à gauche sur 200 m.

1 - Suivre à droite un chemin qui redescend légèrement avant de remonter en pente douce. La montée finit par quelques lacets.

2 - A l'intersection, tourner à gauche. Après quelques centaines de mètres, arriver sur un petit plateau avec des pins sylvestres. Une belle vue sur le village de Ville Vieille et la vallée du Guil s'offre à vous. Pour la variante monter à droite.

3 - Sinon descendre à gauche sur un sentier en pente douce. Rejoindre un sentier plus large. Tourner à droite. Faire 300 mètres et tourner à droite sur le même chemin emprunté à la montée. Rejoindre rapidement le départ.

Sur votre chemin...



Aire de pique-nique (A)

~ Eglise Saint-André (B)

Fontaine (C)

Toutes les infos pratiques

Recommandations

Ce sentier est à parcourir de préférence au printemps pour y voir la fameuse astragale, ou à l'automne. Munissez-vous du guide « sentier écologique des Astragales » afin de profiter au mieux de la diversité du lieu.

Cet itinéraire est apidement dénégé en hiver. Prenez quand même des crampons pour les quelques plaques de glaces qui peuvent rester plus longtemps.

Comment venir ?

Transports

Office de Tourisme du Guillestrois-Queyras : 04 92 46 76 18

Accès routier

Suivre la D 947, 100m avant Ville-Vielle se garer à gauche. Le sentier commence du parking

Parking conseillé

100m avant le rond point de la Maison de l'Artisanat et de la Maison du Tourisme, à gauche

Lieux de renseignement

Maison du Parc naturel régional du Queyras

3580 Route de l'Izoard, 05350 Arvieux

pnrq@pnr-queyras.fr

Tel : +33 (0)4 92 46 88 20

<http://www.pnr-queyras.fr/>



OTI du Guillestrois et du Queyras

Maison du Tourisme du Queyras, 05350
Château-Ville-Vieille

info@guillestroisqueyras.com

Tel : +33 (0)4 92 46 76 18

<http://www.guillestroisqueyras.com>



Sur votre chemin...



Aire de pique-nique (A)

Au bord du Guil et à quelques pas du centre de Ville-Vieille et de la Maison de l'Artisanat, une très agréable aire de pique-nique invite à la détente. Profitez de ce lieu offrant tables, bancs, terrains de pétanque...

Crédit photo : CDRP05



~ Eglise Saint-André (B)

L'église St-André date du XVème siècle. Elle est ornée d'un des plus beaux cadrans solaire du Queyras (1821).

Crédit photo : CDRP05



Fontaine (C)

A la Rua, au sud de Ville-Vieille, se trouve cette très belle fontaine en pierre sous son abri.

Crédit photo : CDRP05