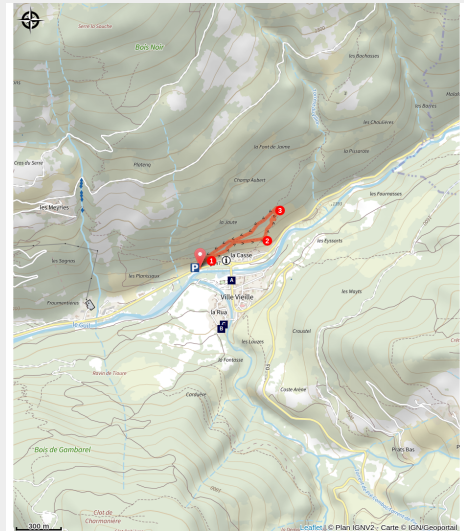


CHATEAU VILLE VIEILLE - Sentier des Astragales

Parc Naturel Régional du Queyras



Château-Ville-Vieille (©Benjamin Musella - PNR Queyras)



Découverte botanique au cœur de la lande à Astragales

Face au soleil, le versant que nous découvrons est un adret (exposé plein sud). Incliné, tel un capteur solaire, sa pente connaît des hivers courts, moins rigoureux, et des étés très chauds favorisant la vie de plantes et d'animaux supportant la sécheresse. L'homme lui-même avait choisi son climat pour cultiver des céréales.

Infos pratiques

Pratique : Pédestre

Durée : 1 h

Longueur : 1.6 km

Dénivelé positif : 109 m

Difficulté : Très facile

Type : Boucle

Thèmes : Flore et forêt

Itinéraire

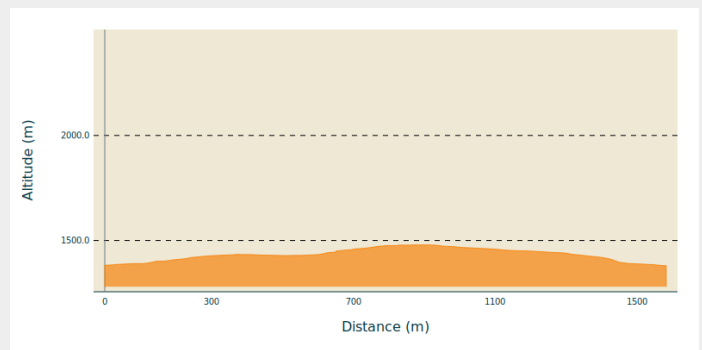
Départ : Parking en bordure de D947, Château Ville-Vieille

Arrivée : Parking en bordure de D947, Château Ville-Vieille

Balisage : — PR

Communes : 1. Château-Ville-Vieille

Profil altimétrique



Altitude min 1379 m Altitude max 1477 m

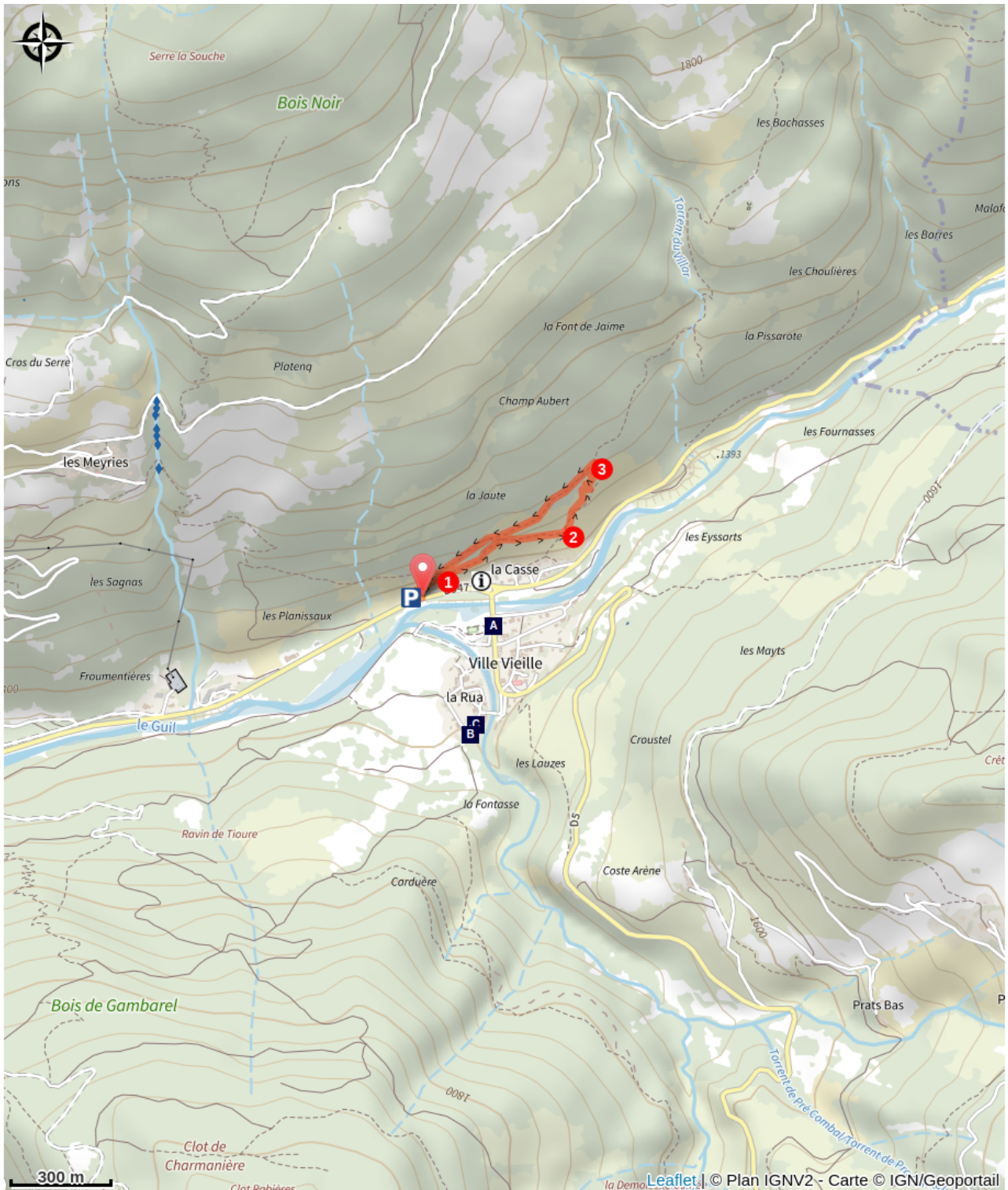
Sur le haut du parking, prendre le sentier qui remonte à gauche sur 200 m.

1- Suivre à droite un chemin qui redescend légèrement avant de remonter en pente douce. La montée finit par quelques lacets.

2- A l'intersection, tourner à gauche. Après quelques centaines de mètres, arriver sur un petit plateau avec des pins sylvestres. Une belle vue sur le village de Ville Vieille et la vallée du Guil s'offre à vous. Pour la variante monter à droite.

3- Sinon descendre à gauche sur un sentier en pente douce. Rejoindre un sentier plus large. Tourner à droite. Faire 300 mètres et tourner à droite sur le même chemin emprunté à la montée. Rejoindre rapidement le départ.

Sur votre chemin...



Aire de pique-nique (A)

~~~~~ Eglise Saint-André (B)

Fontaine (C)

# Toutes les infos pratiques

## **⚠ Recommandations**

Ce sentier est à parcourir de préférence au printemps pour y voir la fameuse astragale, ou à l'automne. Munissez-vous du guide « sentier écologique des Astragales » afin de profiter au mieux de la diversité du lieu.

Cet itinéraire est apidement déneigé en hiver. Prenez quand même des crampons pour les quelques plaques de glaces qui peuvent rester plus longtemps.

## **Comment venir ?**

### Transports

Office de Tourisme du Guillestrois-Queyras : 04 92 46 76 18

### Accès routier

Suivre la D 947, 100m avant Ville-Vielle se garer à gauche. Le sentier commence du parking

### Parking conseillé

100m avant le rond point de la Maison de l'Artisanat et de la Maison du Tourisme, à gauche

## **i Lieux de renseignement**

### **Maison du Parc naturel régional du Queyras**

3580 Route de l'Izoard, 05350 Arvieux

[pnrq@pnr-queyras.fr](mailto:pnrq@pnr-queyras.fr)

Tel : +33 (0)4 92 46 88 20

<http://www.pnr-queyras.fr/>



### **OTI du Guillestrois et du Queyras**

Maison du Tourisme du Queyras, 05350  
Château-Ville-Vieille

[info@guillestroisqueyras.com](mailto:info@guillestroisqueyras.com)

Tel : +33 (0)4 92 46 76 18

<http://www.guillestroisqueyras.com>



# Sur votre chemin...

---



## Aire de pique-nique (A)

Au bord du Guil et à quelques pas du centre de Ville-Vieille et de la Maison de l'Artisanat, une très agréable aire de pique-nique invite à la détente. Profitez de ce lieu offrant tables, bancs, terrains de pétanque...

Crédit photo : CDRP05

---



## ~~~~ Eglise Saint-André (B)

L'église St-André date du XVème siècle. Elle est ornée d'un des plus beaux cadrans solaire du Queyras (1821).

Crédit photo : CDRP05

---



## Fontaine (C)

A la Rua, au sud de Ville-Vieille, se trouve cette très belle fontaine en pierre sous son abri.

Crédit photo : CDRP05