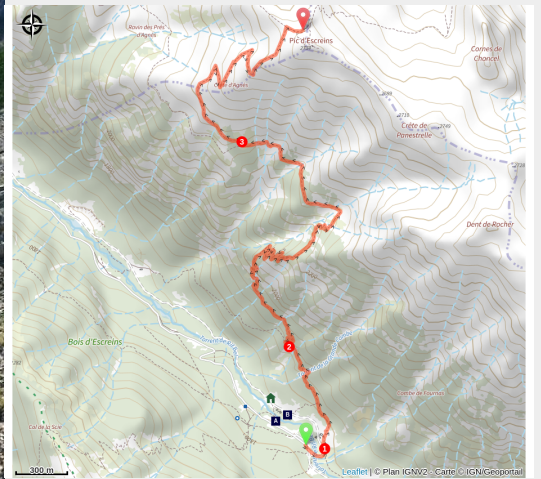


# Pic d'Escreins - Vars

CC du Guillestrois et du Queyras - Vars



Sentier minéral (Thomas Berenger - CC Guillestrois-Queyras)



*Un beau panorama sur les montagnes et massifs environnants.*

Un sentier où les étages de végétation et les paysages se succèdent. Vous passerez par la réserve de nature du Val d'Escreins, protégée et préservée, pour atteindre les crêtes d'Agnès avec une vue époustouflante sur le Guillestrois et les Écrins.

## Infos pratiques

Pratique : Pédestre

Durée : 5 h

Longueur : 5.8 km

Dénivelé positif : 951 m

Difficulté : Moyen

Type : Aller-retour

Thèmes : Flore et forêt,  
Pastoralisme, Point de vue

# Itinéraire

**Départ** : Vars, Val d'Escreins

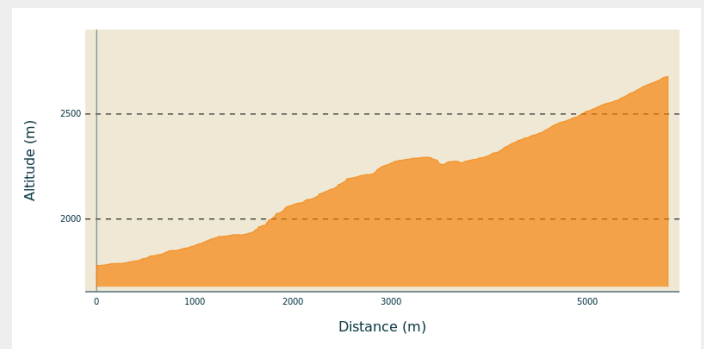
**Arrivée** : Vars, Val d'Escreins

**Balisage** : — PR

**Communes** : 1. Vars

2. Guillestre

## Profil altimétrique



Altitude min 1778 m Altitude max 2678 m

L'itinéraire débute sur le parking du Val d'Escreins. Traversez le Rif Bel, bifurquez à gauche en direction du refuge de Basse-Rua.

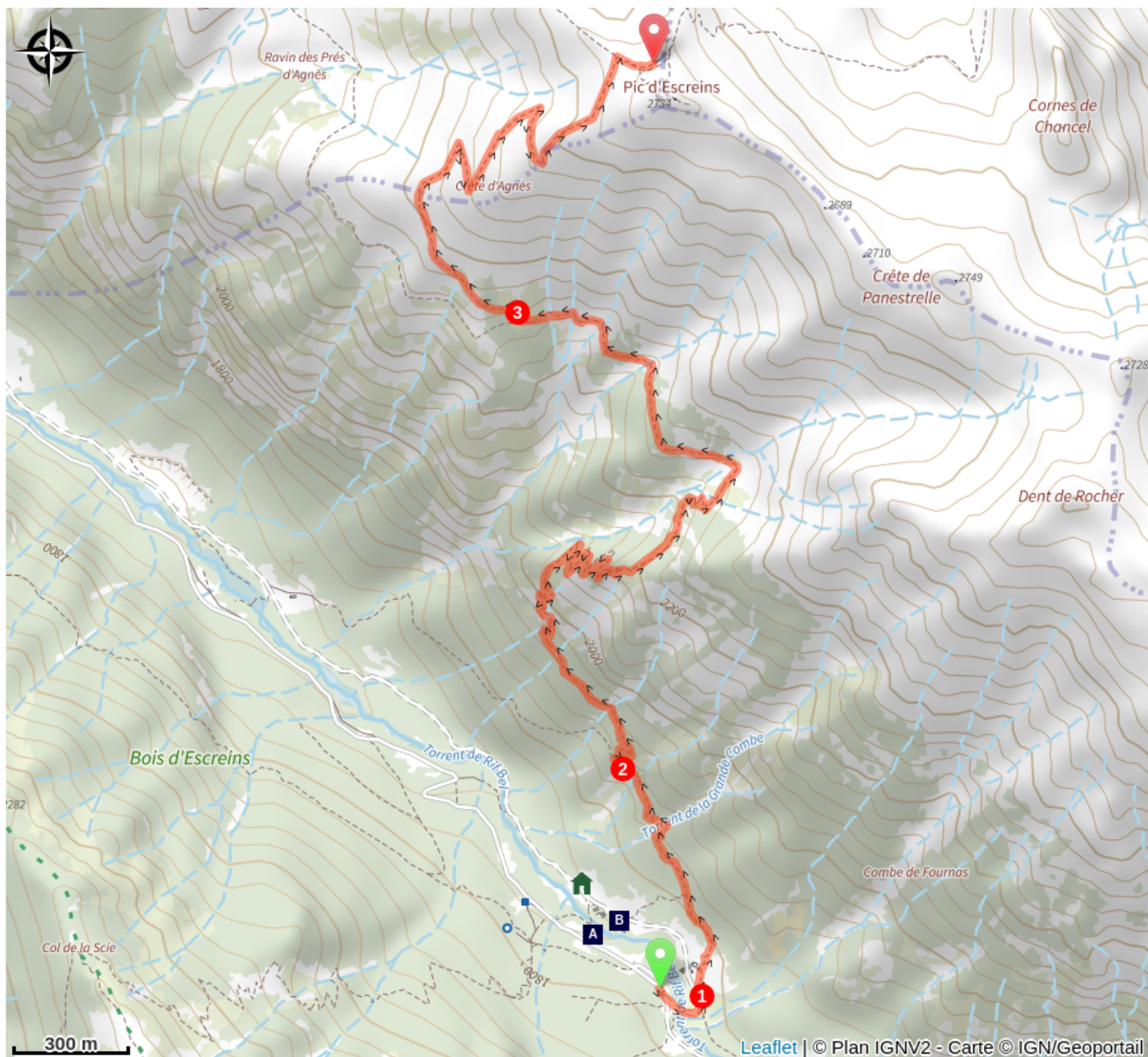
**1-** Empruntez le sentier à droite qui part dans la prairie et passe ensuite à couvert sous les arbres. A une cinquantaine de mètres, laissez le sentier qui redescend à gauche et continuez sur le sentier qui part sur la droite.

**2-** Un peu plus loin, prenez le sentier qui monte sur votre droite. Après le passage de plusieurs ravins, le sentier devient plus raide et plus escarpé (échelles et câbles). Il serpente ensuite en forêt et traverse le lit d'un torrent.

**3-** A une bifurcation, empruntez le sentier qui monte à droite direction Pic d'Escreins. Vous atteignez les crêtes d'Agnès par un sentier caillouteux.

Arrivé au sommet, une vue à 360° s'offre à vous : Massif des Ecrins, Queyras, Font-Sancte, Mont-Blanc... Vous êtes tout proches du sommet du Pic d'Escreins (2734 m).

# Sur votre chemin...



Village ancien d'Escreins (A)

Chapelle (B)

# Toutes les infos pratiques

## **⚠ Recommandations**

En montant vers les crêtes d'Agnès, le sentier est escarpé et emprunte câbles et échelles. Soyez vigilants.  
Accès fermé l'hiver (enneigement)

## **Comment venir ?**

### Transports

Navettes gratuites depuis les villages de Vars, la stations et le Val d'Escreins, Office de Tourisme de Vars : 04 92 46 51 31

### Accès routier

De Guillestre, emprunter la route de Vars. Bifurquez à gauche en direction du Val d'Escreins jusqu'au refuge de Basse-Rua.

### Parking conseillé

Val d'Escreins

## **i Lieux de renseignement**

### **Maison du Parc naturel régional du Queyras**

3580 Route de l'Izoard, 05350 Arvieux

[pnrq@pnr-queyras.fr](mailto:pnrq@pnr-queyras.fr)

Tel : +33 (0)4 92 46 88 20

<http://www.pnr-queyras.fr/>



# Sur votre chemin...

---



## Village ancien d'Escreins (A)

Arrêtez-vous en chemin pour découvrir les ruines de l'ancien village d'Escreins et toute son histoire. L'existence, au moyen Age, du village d'Escreins est attestée par un texte de 1432. C'était un habitat permanent de pâtres et de forestiers.

Crédit photo : CDRP05

---



## Chapelle (B)

Située à l'entrée du Val d'Escreins, la chapelle de Basse Rua se trouve juste à côté des ruines de l'ancien village.

Crédit photo : CDRP05