
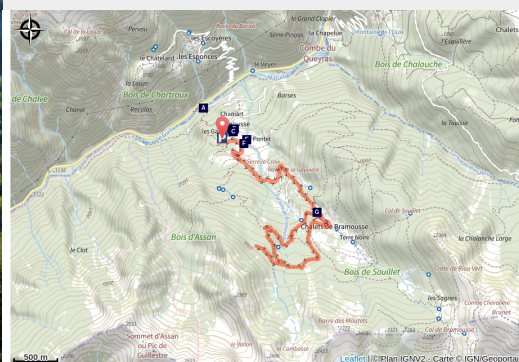


Mélèze remarquable de Bramousse - Guillestre

CC du Guillestrois et du Queyras - Guillestre



Bramousse et le mélèzin (Soeli Rajon - CC Guillestrois-Queyras)



Un mélèze au tronc imposant de plus de 400 ans !

Un itinéraire unique qui relie le village aux chalets d'alpages et qui vous permet de découvrir une curiosité de la nature: un mélèze remarquable.

Infos pratiques

Pratique : Pédestre

Durée : 3 h 30

Longueur : 8.9 km

Dénivelé positif : 619 m

Difficulté : Moyen

Type : Boucle

Thèmes : Flore et forêt,
Pastoralisme

Itinéraire

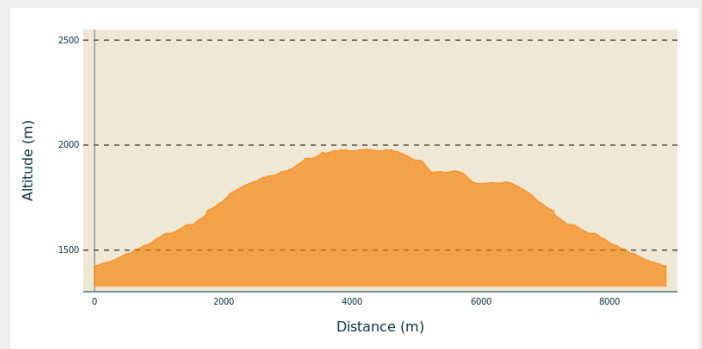
Départ : Hameau de Bramousse

Arrivée : Hameau de Bramousse

Balisage :  GR  PR

Communes : 1. Guillestre

Profil altimétrique

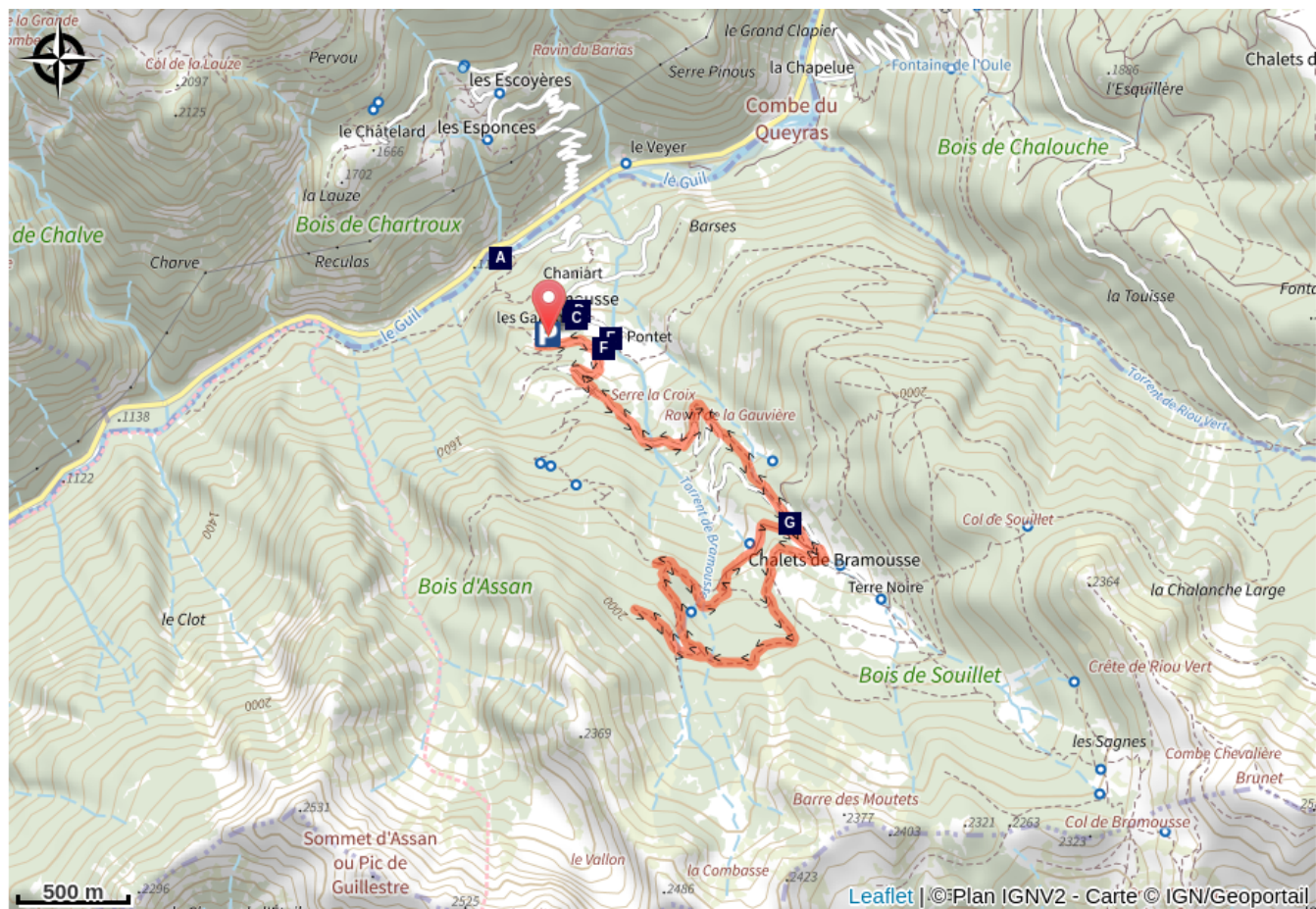


Altitude min 1426 m Altitude max 1980 m

Au village de Bramousse, empruntez la route en terre qui monte sur la droite au niveau de l'aire de stationnement aménagée. Suivez cette piste pour rejoindre dans une épingle le GR 58 (balisé en rouge et blanc), qui mène au pied des chalets d'alpages de Bramousse. Les habitants de Bramousse, jusque dans les années cinquante y montaient de juin à septembre.

Des chalets, un sentier (balisé en jaune) sur la droite vous permet de faire une petite boucle afin de voir le mélèze remarquable pour son tronc et son âge. Depuis les chalets, le retour s'effectue par le même itinéraire.

Sur votre chemin...



- Le Guil (A)
- Hameau de Bramousse (C)
- Fontaine en bois (E)
- Oratoire du Serre Lacroix (G)
- Chapelle Ste Marguerite (B)
- Four à pain (D)
- Chapelle Notre Dame du Pontet (F)

Toutes les infos pratiques

Recommandations

Attention : accès fermé en hiver (enneigement)

Comment venir ?

Transports

Office de Tourisme du Guillestrois-Queyras : 04 92 46 76 18

Accès routier

De Guillestre, aller à Bramousse par la D902. Après les dernières maisons, l'itinéraire débute à droite sur la route en terre.

Parking conseillé

Hameau du Serre à Bramousse, aire de stationnement aménagée au départ de la piste forestière

Lieux de renseignement

Maison du Parc naturel régional du Queyras

3580 Route de l'Izoard, 05350 Arvieux
pnrq@pnr-queyras.fr
Tel : +33 (0)4 92 46 88 20
<http://www.pnr-queyras.fr/>



OTI du Guillestrois et du Queyras

Maison du Tourisme du Queyras, 05350
Château-Ville-Vieille
info@guillestroisqueyras.com
Tel : +33 (0)4 92 46 76 18
<http://www.guillestroisqueyras.com>




Sur votre chemin...



Le Guil (A)

Le Guil prend sa source vers le Mont-Viso pour se déverser dans la Durance, juste sous Mont-Dauphin. Il est historiquement la voie naturelle de passage de la Provence vers le Piémont et l'ancien royaume de Savoie. C'est un haut lieu pour les sports d'eau-vive et la pêche.

Crédit photo : CDRP05



Chapelle Ste Marguerite (B)

Une chapelle Sainte-Marguerite existe déjà à Bramousse à la fin du 17^e siècle puisque le cadastre de 1698 mentionne qu'elle est tenue par le curé du Veyer, mais nous en ignorons l'emplacement. L'édifice actuel est de construction plus récente. La date 1865 est peinte sur la clé du premier arc doubleau, mais la chapelle est antérieure puisqu'elle apparaît sur le cadastre de 1830. Le toit et le plancher ont été refaits en 1971.

Source : inventaire général du patrimoine culturel PACA (numéro de dossier : IA05000294)

Crédit photo : CDRP05



Hameau de Bramousse (C)

Remarquable hameau de la commune de Guillestre suspendu sur l'ubac au coeur d'un vaste alpage. Il est composé de quatre groupes de maisons, chacun ayant son four à pain parfaitement restauré.

Crédit photo : CDRP05



Four à pain (D)

Très beau four à pain restauré, situé au coeur du hameau de Bramousse. Les 4 groupes de maisons du hameau possèdent leur four à pain partagé.

Crédit photo : CDRP05



Fontaine en bois (E)

Très belle fontaine en bois marquant le début du sentier menant en direction des Chalets de Bramousse.

Située juste à l'angle de la Chapelle Notre Dame du Pontet.

Crédit photo : CDRP05



~~~ Chapelle Notre Dame du Pontet (F)

Cette chapelle originale comporte un très haut clocher-mur et un four à pain.

Crédit photo : CDRP05



~~~ Oratoire du Serre Lacroix (G)

Cet oratoire se trouve dans le virage du chemin qui mène aux Chalets de Bramousse, non loin du Ravin de la Gauvière. Il existe de multiples oratoires dans le secteur. Celui ci a pour nom "Le Serre la croix" et a été fabriqué dans un tronc de mélèze. Une grande croix se trouve juste à côté de l'oratoire.

Crédit photo : CDRP05