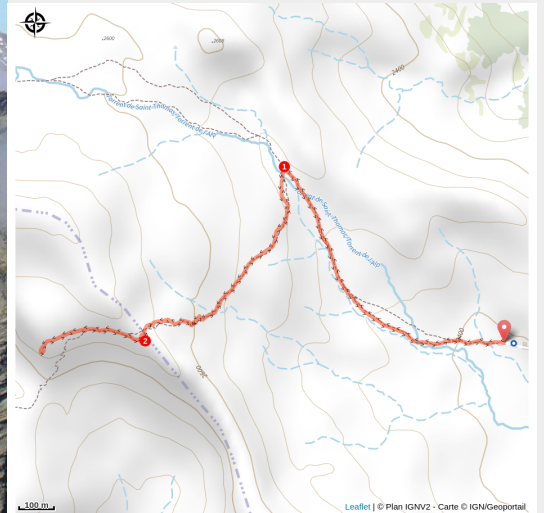


# Lac du Laus - Réotier / Saint-Clément-sur-Durance

CC du Guillestrois et du Queyras - Réotier



Vue sur la tête de Méans (CC Guillestrois-Queyras)



## *Un petit lac suspendu avec vue sur les sommets alentours.*

Site magnifique avec des vues impressionnantes, perdu derrière la Crête des Prénets. C'est un sentier peu fréquenté, une belle occasion de côtoyer les marmottes, les rapaces et les chamois !

## Infos pratiques

Pratique : Pédestre

Durée : 2 h

Longueur : 4.4 km

Dénivelé positif : 309 m

Difficulté : Moyen

Type : Aller-retour

Thèmes : Eau, Point de vue

# Itinéraire

**Départ** : Réotier, Cabane de l'Alp

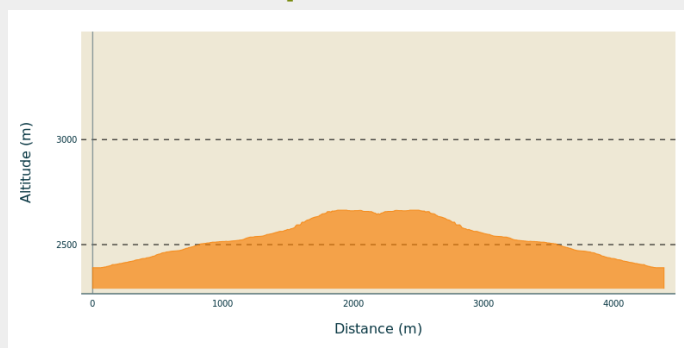
**Arrivée** : Réotier, Cabane de l'Alp

**Balisage** : — PR

**Communes** : 1. Réotier

2. Saint-Clément-sur-Durance

## Profil altimétrique



Altitude min 2390 m Altitude max 2664 m

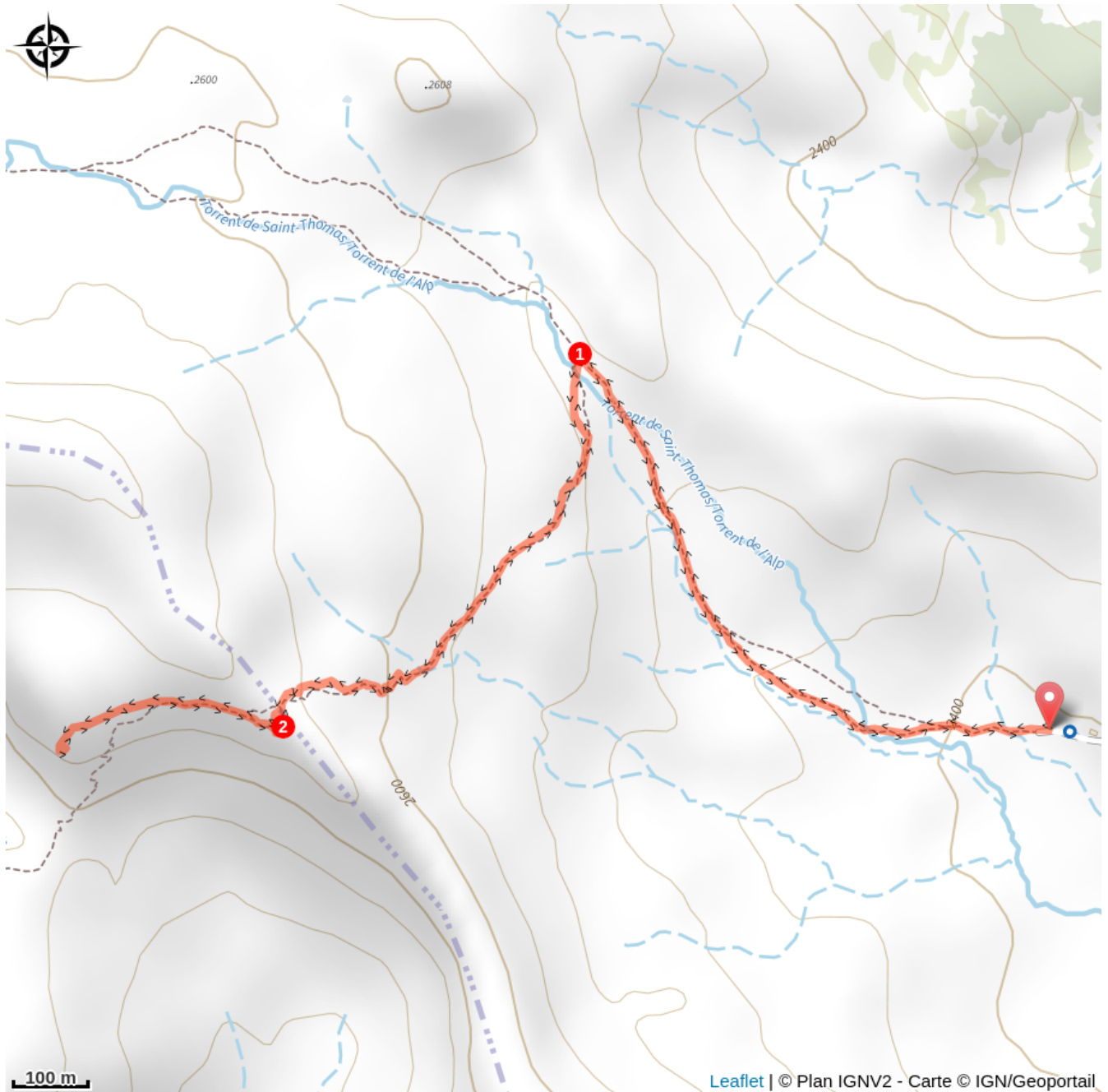
La première partie de l'itinéraire remonte dans le vallon, passe d'un flanc à un autre suivant les bords du torrent de l'Alp sur une pelouse parsemée d'une multitude de rochers. Sur la gauche dominant les crêtes de Prenetz.

**1-** Après avoir traversé le torrent pour revenir en rive gauche, un cairn marque le croisement entre la Tête de Vautisse et le Lac du Laus. Prenez à gauche un sentier peu marqué à travers les prairies puis plus rocailleux vers l'extrémité sud-est de la crête des Prénets.

**2-** Arrivés sur la crête, vous apercevez en contre-bas le petit lac. Descendez d'abord à flanc de montagne, puis par de courts lacets vers le lac.

Le retour s'effectue par le même itinéraire.

# Sur votre chemin...



# Toutes les infos pratiques

## **Recommandations**

Randonnée de haute montagne : s'équiper en conséquence.

## **Comment venir ?**

### Transports

Office de Tourisme du Guillestrois-Queyras : 04 92 46 76 18

### Accès routier

Passer Réotier jusqu'aux "Bruns". Prenez direction la Bourgea sur la droite et poursuivez jusqu'à Mikéou. Suivez la route jusqu'à la cabane après 30mn de piste en voiture.

### Parking conseillé

Cabane de l'Alp, Réotier

## **Lieux de renseignement**

### **OTI du Guillestrois et du Queyras**

Maison du Tourisme du Queyras, 05350  
Château-Ville-Vieille

[info@guillestroisqueyras.com](mailto:info@guillestroisqueyras.com)

Tel : +33 (0)4 92 46 76 18

<http://www.guillestroisqueyras.com>



le **QUEYRAS**  
GUILLESTRE - MONT VISO