Grand Tour du Queyras à cheval

Guillestrois et Queyras - Eygliers

(CDTE05-Muriel Garneri)

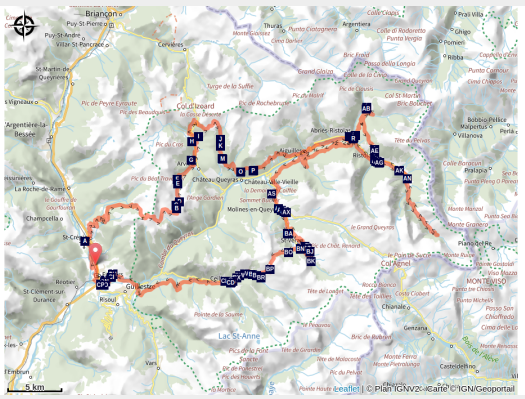

Un vaste circuit qui franchit des cols mythiques et serpente entre forêts, rivières et pistes en balcons, sous l'oeil attentif des marmottes.

La force et la sérennité qui se dégagent des paysages harmonieux du Queyras séduisent le randonneur. Cols, forêts, rivières et pâturages accueillent une vie pastorale authentique, tandis que les traditionnels chalets de pierres et de mélèzes forment le cadre idéal des veillées gastronomiques au coin du feu. On vous contera alors la vie d'autrefois : de la rudesse du climat aux besognes rythmées par les saisons.

Infos pratiques

Pratique : Équestre

Durée : 7 jours

Longueur : 170.4 km

Dénivelé positif : 7516 m

Difficulté : Difficile

Type : Itinérance

Thèmes : Col et sommet, Faune, Flore et forêt, Point de vue

Accessibilité : Rando avec âne

Itinéraire

Départ : Eygliers
Arrivée : Eygliers
Balisage : Équestre
Communes : 1. Eygliers
2. Saint-Crépin
3. Arvieux
4. Château-Ville-Vieille
5. Aiguilles
6. Abriès-Ristolas
7. Molines-en-Queyras
8. Saint-Véran
9. Ceillac
10. Guillestre

Profil altimétrique

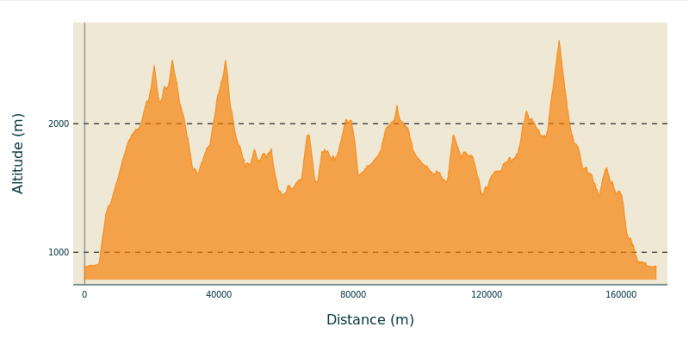

Altitude min 886 m Altitude max 2647 m

Le premier jour, de Saint Crépin, longer la Durance puis monter au lac du Lauzet et au Col Saint Antoine par le sentier des thurifères; ou bien, depuis Mont-Dauphin, rejoindre le Refuge de Furfande par Gros et le Col Garnier. Après cette étape en alpage, continuer vers Arvieux et Brunissard pour approcher le mythique Col Izoard et le lac d'altitude de Souliers avant de redescendre vers le hameau du même nom. Le troisième jour, atteindre Aiguilles par des pistes panoramiques, puis Abriès et Valpréveyre à travers bois, et enfin le hameau isolé du Roux d'Abriès. Le quatrième jour permet une incursion dans la vallée du Viso, tandis que le cinquième jour s'achève près de Saint Véran. Le sixième jour franchit le Col des Estronques, traverse Ceillac et se finit dans le secret de la forêt. Enfin, le dernier jour est un parcours forestier qui mène sur les hauteurs de Guillestre, à Mont-Dauphin et à Eygliers

Étapes :

1. D'Eygliers à Furfande
   24.9 km / 1875 m D+ / 8 h
2. De Furfande à Souliers
   20.7 km / 1099 m D+ / 7 h
3. De Souliers au Roux d'Abriès
   28.7 km / 1171 m D+ / 9 h
4. Du Roux d'Abriès à l'Echalp ou La Monta
   26.3 km / 912 m D+ / 9 h
5. De l'Echalp à la Chalp de Saint-Véran
   28.7 km / 907 m D+ / 8 h
6. De la Chalp de Saint-Véran à l'Ubac de Laval
   22.4 km / 1063 m D+ / 7 h
7. De l'Ubac de Laval à Eygliers
   17.2 km / 409 m D+ / 4 h

Sur votre chemin…

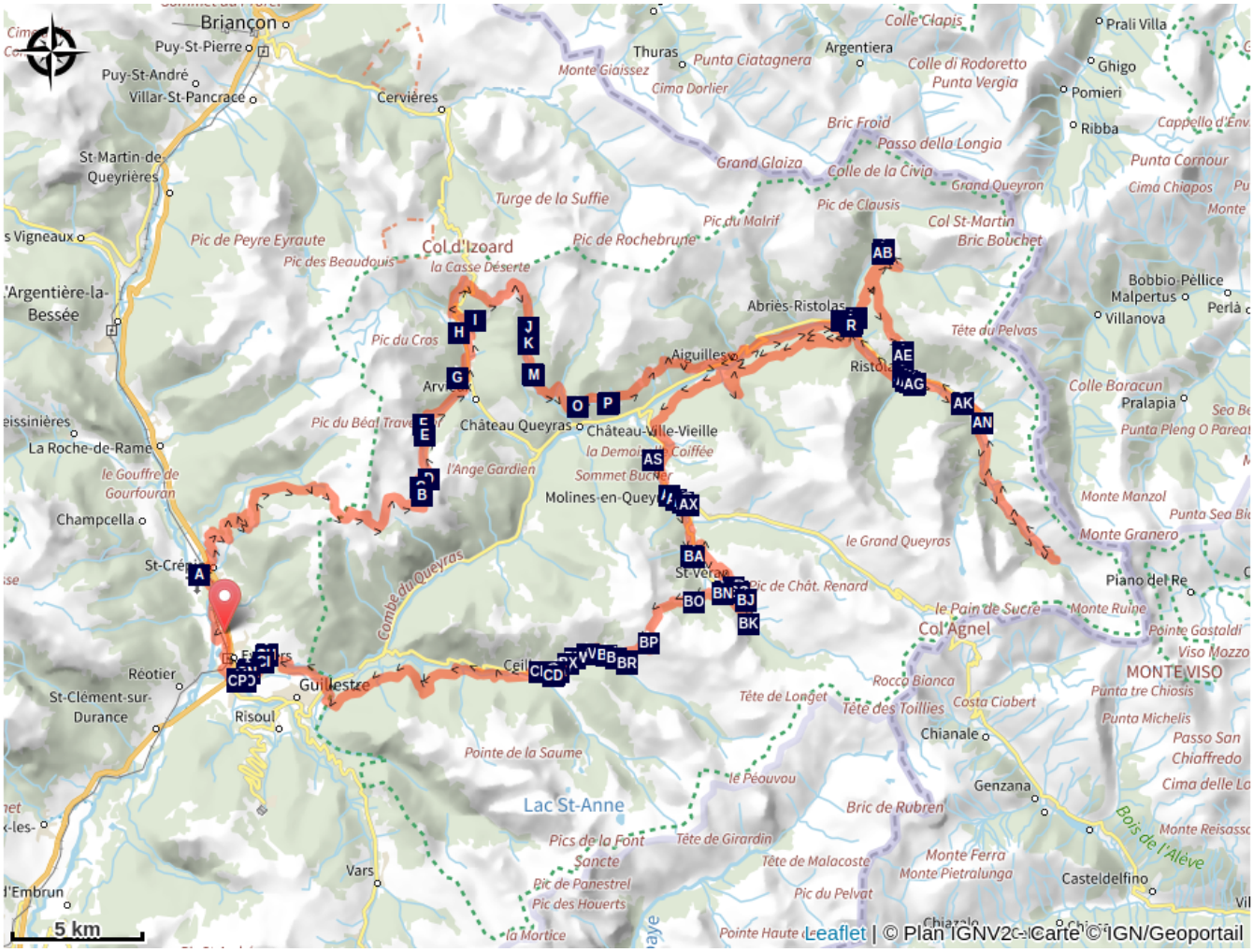

Site géologique (A)
Chalets et granges de Furfande (B)
Col de Furfande (C)
Bergerie (D)
Cabane du plan du Vallon (E)
Lac (F)
Point de vue sur Arvieux (G)
Lavoir (H)
Site d'escalade de Partus (I)
Bergerie de Souliers (J)
Source (K)
Chapelle (L)
Hameau de Souliers (M)
Fontaine (N)

Toutes les infos pratiques

En coeur de parc

Le Parc national est un territoire naturel, ouvert à tous, mais soumis à une **réglementation** qu'il est nécessaire de connaître pour préparer son séjour.

Recommandations

Les conditions atmosphériques sont celles de la montagne : soyez expérimentés et équipés.

Votre cheval doit être entraîné aux dénivelés et aux terrains accidentés (pierres, dalles, terriers de marmottes...), supporter de grands écarts de températures, être désensibilisé aux piétons avec bâtons et sacs à dos, aux ânes de bâts, aux chiens de troupeaux, aux VTT...

Vous-même devrez parfois marcher sur tous terrains : soyez entraîné et chaussé en conséquence.

Evitez de circuler seul, mais ne partez pas non plus à 12 ! Les sentiers en seraient trop marqués et vous gêneriez la circulation des autres usagers. Du reste, peu de gîtes ont la capacité de recevoir plus de 4 à 6 chevaux, et toujours en paddock sans abri.

Certains passages de l'itinéraire balisé restent assez techniques mais si votre cheval a l'expérience et le pied sûr, cela ne posera pas de problème.

Le réseau téléphonique est incertain : ne comptez pas uniquement sur votre téléphone pour lire votre tracé mais prenez également une carte papier et une boussole.

Selon le lieu où vous vous trouvez, le maréchal-ferrant et le vétérinaire ne viendront pas ; en tout cas pas aussi vite que vous le souhaiteriez. Soyez autonome.

Les gites ne disposent pas forcément d'autant de prises électriques que nécessaire pour recharger votre téléphone : prévoyez une batterie externe.

En gîte-étape de montagne, on arrive tôt : le dîner est servi de bonne heure (19h ou 19h30) et le silence est de mise à partir de 21h ou 22h (pas question d'apéro à rallonge ou autres festivités). Les randonneurs pédestres se lèvent parfois très (vraiment très) tôt. Et si vous arrivez à l'improviste, le gîte ne sera pas forcément équipé pour accueillir votre cheval (matériel de parc, foin, seau...) : réservez impérativement !

Cet itinéraire passe dans une réserve naturelle nationale de Ristolas-Mont-Viso. Dans cette zone le bivouac est réglementé : interdit du 1er juillet au 30 août. À cette période, une zone de bivouac est possible au niveau du refuge du Viso. Limitée à 15 emplacements et réservation nécessaire en téléphonant au refuge. Le reste de l'année, le bivouac est toléré de 18h00 à 9h00, à moins de 20 mètres des sentiers et à plus d'une heure de marche des hameaux.

Comment venir ?

Accès routier

Pour un départ de Chez Fado, prendre la D94 en direction de Briançon. Passer Eygliers Gare et, au niveau de la zone industrielle du Guillermin, traverser la N94 : Chez Fado est à gauche.

Pour un départ du Glacier Bleu, à la sortie d'Eygliers Gare, tourner à droite après la boulangerie et monter la route en lacets (D37) en direction d'Eygliers. A la patte d'oie, tourner à droite sur la D137 et entrer dans l'enceinte de Mont-Dauphin (parking en descendant à droite, auberge au milieu de la rue principale Rue Catinat).

Accessibilité

Rando avec âne

Sur votre chemin...

Site géologique (A)

Découvrez ce site d'interprétation géologique de Barrachin, situé dans le Geoparc des Alpes Cottiennes. Les roches sédimentaires de l'escarpement de Barachin ont enregistré les paléo-environnements (paysage, climat...) du territoire Briançonnais entre 240 et 220 millions d'années.

Un panneau d'information explique les principaux épisodes de l'histoire alpine de ces roches.

Crédit photo : CDRP05

Chalets et granges de Furfande (B)

Un site classé aux monuments et sites pittoresques des Hautes-Alpes, un grand point de passage des plus grands chemins de randonnées (GR58, GR541, Vial Alpina, GRP Dent du Ratier). Le site de Furfande, situé sur la commune d'Arvieux, comprend deux alpages situés l'un au dessus de l'autre : les Chalets de Furfande (2027m d'altitude), les Granges de Furfande (2285 m d'altitude).

Source : https://www.envie-de-queyras.com/guide/chalets-granges-furfande-queyron

Crédit photo : CDRP05

Col de Furfande (C)

Le Col de Furfande, situé à 2500 mètres d'altitude, offre un somptueux panorama sur les massifs et sommets alentours (la Dent du Ratier, la Font Sancte...) ainsi que sur l'ensemble des alpages de Furfande et ses nombreux chalets et granges d'estive.

Crédit photo : CDRP05

Bergerie (D)

Cabane pastorale située juste en dessous du Col de Furfande.

Crédit photo : CDRP05

Cabane du plan du Vallon (E)

Bel espace équipé pour les pique-niques (BBQ, tables...). Un abri sommaire permet de s'abriter en cas de mauvais temps.

Crédit photo : CDRP05

Lac (F)

Petit lac sans nom qui se fait appeler "Lac du Radier de Furfande". Il est situé juste après le Ravin de Clapouse.

Crédit photo : CDRP05

Point de vue sur Arvieux (G)

Beau point de vue panoramique sur le village d'Arvieux, porte d'entrée sur la vallée de l'Izoard. Arvieux est une station village entourée de ses 13 hameaux.

Crédit photo : CDRP05

Lavoir (H)

Dans le Rue d'Aval du centre du village de Brunissard, un lavoir et une fontaine permettent de se recharger en eau.

Crédit photo : CDRP05

Site d'escalade de Partus (I)

En direction du ravin de Partus, dans le Bois Noir, le site d'escalade de Partus est un petit mur de Dolomie de plusieurs longueurs de voies équipées.

Crédit photo : CDRP05

Bergerie de Souliers (J)

Le sentier passe à proximité de la bergerie de Souliers. Très beau panorama sur le Pic de Rochebrune et sur la Font Sancte.

Crédit photo : CDRP05

Source (K)

Entre Souliers et la Bergerie de Souliers, ne manquez pas cette belle source aménagée sur le bas côté du chemin.

Crédit photo : CDRP05

Chapelle (L)

Jolie chapelle située à la sortie du hameau de Souliers.

Crédit photo : CDRP05

Hameau de Souliers (M)

Souliers est un hameau paisible typiquement Queyrassin avec ses vieilles maisons en bois , ses fontaines, sa chapelle et ses champs agricoles.

Crédit photo : CDRP05

Fontaine (N)

Profitez de cette fontaine en bois située au hameau de Rouet, juste après les habitations.

Crédit photo : CDRP05