Cols de Bramousse et Fromage depuis Bramousse - Guillestre

Parc Naturel Régional du Queyras - Guillestre

Sentier en sous-bois dans le Mélèzin (Lucie Parmentier - CC Guillestrois-Queyras)

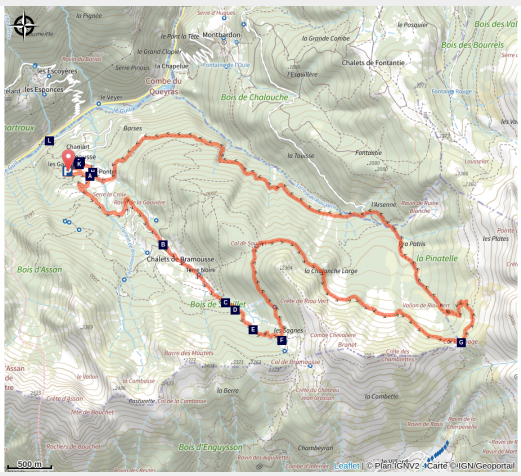

Une jolie vue en balcon entre les deux cols

Un itinéraire unique qui relie le village aux chalets d'alpages, puis se prolonge jusqu'au Col Fromage en passant par le Col de Bramousse. Une jolie vue depuis le Col de Bramousse sur la Pointe de la Saume et les pics de la Font Sancte.

Infos pratiques

Pratique : Pédestre

Durée : 6 h

Longueur : 16.7 km

Dénivelé positif : 1166 m

Difficulté : Moyen

Type : Boucle

Thèmes : Pastoralisme, Patrimoine et histoire

Itinéraire

Départ : Hameau de Bramousse
Arrivée : Hameau de Bramousse
Balisage : GR PR Vélo
Communes : 1. Guillestre
2. Ceillac
3. Château-Ville-Vieille

Profil altimétrique

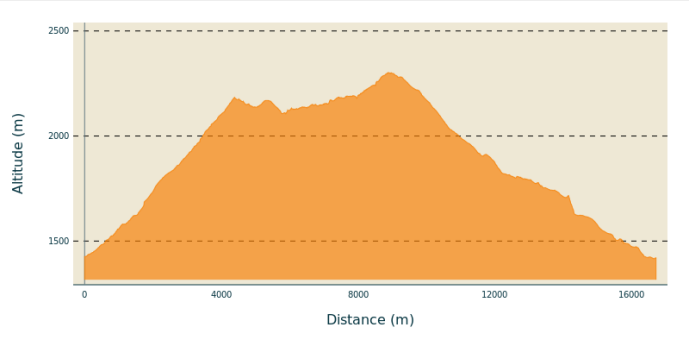

Altitude min 1416 m Altitude max 2302 m

Au village de Bramousse, empruntez la route en terre qui monte sur la droite au niveau de l'aire de stationnement aménagée. Suivez cette piste pour rejoindre dans une épingle le GR 58 (balisé en rouge et blanc), qui mène au pied des chalets d'alpages de Bramousse. Les habitants de Bramousse, jusque dans les années cinquante, y montaient de juin à septembre. Poursuivez sur le GR58 jusqu'aux derniers chalets puis rejoignez le col de Bramousse (en poursuivant le GR58) qui vous offrira un beau point de vue sur les sommets de la Font-Sancte. L'itinéraire traverse la prairie et longe la source jusqu'à la lisière du bois. Vous pourrez observer de nombreuses marmottes qui ont élu domicile au milieu des alpages. Traversez ensuite la forêt par une traîne forestière rectiligne, ouverte sous les mélèzes et les pins. Le sentier passe à nouveau en lisière et débouche aux Sagnes. Comme son nom l'indique, cet endroit est parcouru par de nombreuses sources et donne un aspect particulier au paysage. C'est un large vallon colonisé par une importante végétation couvrant le sol et quelques arbres épars. Après quelques lacets, vous parvenez au col de Bramousse qui vous fait découvrir les sommets de la Font-Sancte et de la Saume. Ensuite, pour poursuivre vers le col Fromage, revenez sur vos pas (10 mn environ) puis prenez le sentier (balisé en jaune) qui part sur la droite vers le Col de Souillet. Du col, suivez le sentier à flanc de montagne jusqu'au Col Fromage.

Du Col Fromage (vue sur le vallon du Cristillan), repartez sur le GR5 (balisé en rouge et blanc) direction Col des Prés Fromage sur 300 m puis empruntez le GR58 (balisé en rouge et blanc) qui descend à gauche dans le Vallon du Riou Vert.

Arrivé à la piste forestière, traversez-la et continuez sur le GR58 vers la passerelle, traversez-la également et suivez la variante du GR58 jusqu'à Bramousse.

Sur votre chemin…

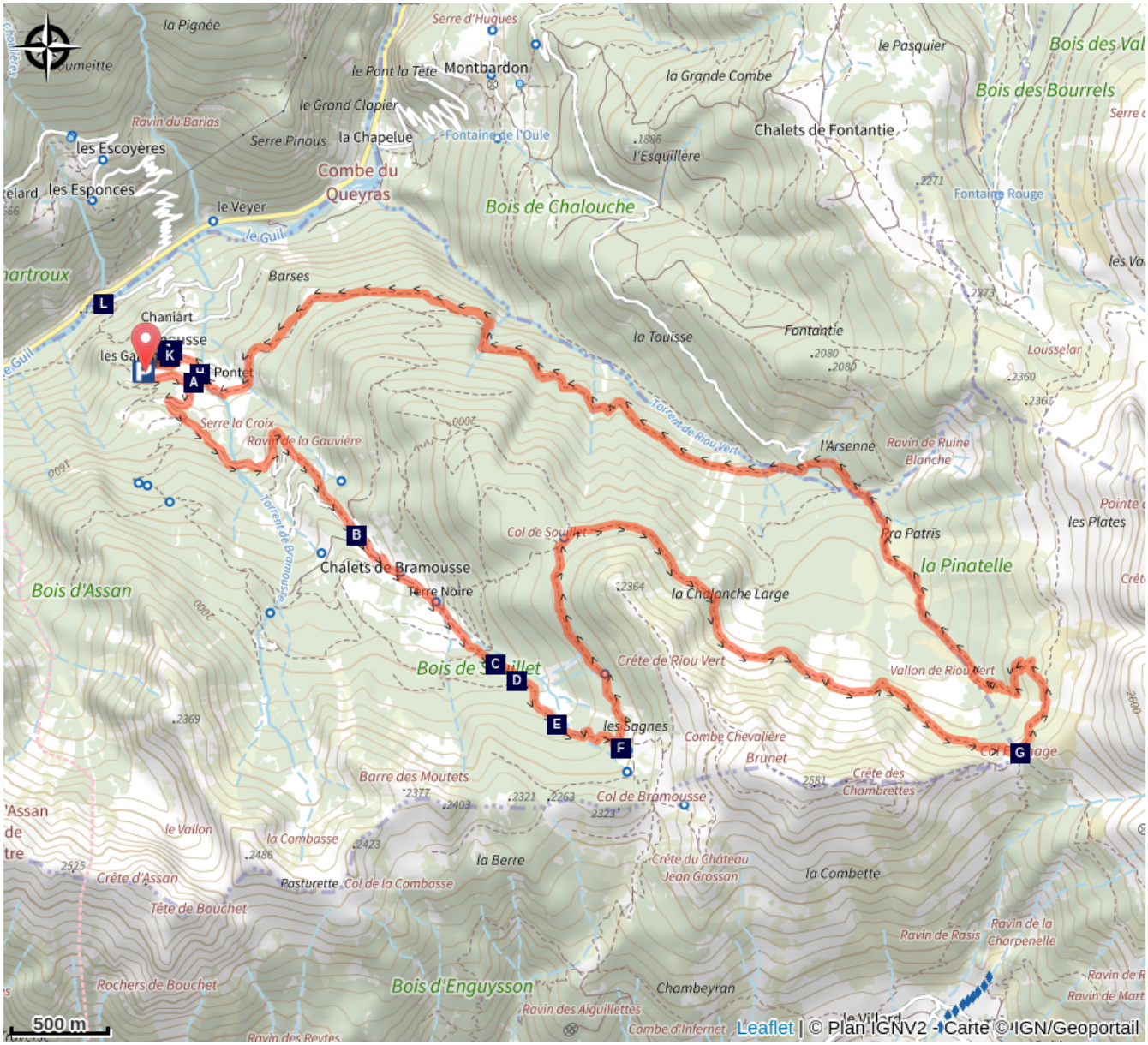

- Chapelle Notre Dame du Pontet (A)
- Chapelle Saint-Jean-Baptiste (C)
- Fontaine (E)
- Col Fromage (G)
- Four à pain (I)
- Hameau de Bramousse (K)
- Oratoire du Serre Lacroix (B)
- Chalets de Bramousse (D)
- Bois de Souillet (F)
- Fontaine en bois (H)
- Chapelle Ste Marguerite (J)
- Le Guil (L)

Toutes les infos pratiques

Recommandations

Attention : accès fermé en hiver (enneigement)

Comment venir ?

Transports

Office de Tourisme du Guillestrois-Queyras : 04 92 46 76 18

Accès routier

Rejoindre Bramousse depuis Guillestre sur la D902. Du village de Bramousse, après les dernières maisons, l'itinéraire débute à droite sur la route en terre.

Parking conseillé

Hameau du Serre à Bramousse, aire de stationnement aménagée au départ de la piste forestière

Lieux de renseignement

Maison du Parc naturel régional du Queyras
3580 Route de l'Izoard, 05350 Arvieux
pnrq@pnr-queyras.fr
Tel : +33 (0)4 92 46 88 20
http://www.pnr-queyras.fr/

OTI du Guillestrois et du Queyras
Maison du Tourisme du Queyras, 05350 Château-Ville-Vieille
info@guillestroisqueyras.com
Tel : +33 (0)4 92 46 76 18
http://www.guillestroisqueyras.com

Sur votre chemin…

Chapelle Notre Dame du Pontet (A)

Cette chapelle originale comporte un très haut clocher-mur et un four à pain.

Crédit photo : CDRP05

Oratoire du Serre Lacroix (B)

Cet oratoire se trouve dans le virage du chemin qui mène aux Chalets de Bramousse, non loin du Ravin de la Gauvière. Il existe de multiples oratoires dans le secteur. Celui ci a pour nom "Le Serre la croix" et a été fabriqué dans un tronc de mélèze. Une grande croix se trouve juste à côté de l'oratoire.

Crédit photo : CDRP05

Chapelle Saint-Jean-Baptiste (C)

Cette chapelle apparaît sur le cadastre de 1830. L'un des châssis de fenêtre porte la date 1845.

Source : https://dossiersinventaire.regionpaca.fr

Crédit photo : CDRP05

Chalets de Bramousse (D)

A 1940 mètres d'altitude, les Chalets de Bramousse sont situés au milieu d'un vaste alpage entouré d'une forêt de mélèzes. De nombreuses marmottes sont visibles.

Crédit photo : CDRP05

Fontaine (E)

Belle fontaine en bois au lieu-dit "Terre Noire", située peu après les chalets de Bramousse. Lieu idéal pour se rafraichir avant la montée au Col de Bramousse.

Crédit photo : CDRP05

Bois de Souillet (F)

Un sentier traverse une belle et dense forêt de mélèzes et de pins.

Crédit photo : CDRP05

Col Fromage (G)

Col emblématique du Queyras au carrefour de nombreux sentiers de randonnée. Sa belle exposition au soleil invite à la detente. Ce col offre une très jolie vue sur le vallon du Cristillan.

Crédit photo : CDRP05

Fontaine en bois (H)

Très belle fontaine en bois marquant le début du sentier menant en direction des Chalets de Bramousse.

Située juste à l'angle de la Chapelle Notre Dame du Pontet.

Crédit photo : CDRP05

Four à pain (I)

Très beau four à pain restauré, situé au coeur du hameau de Bramousse. Les 4 groupes de maisons du hameau possèdent leur four à pain partagé.

Crédit photo : CDRP05

Chapelle Ste Marguerite (J)

Une chapelle Sainte-Marguerite existe déjà à Bramousse à la fin du 17e siècle puisque le cadastre de 1698 mentionne qu'elle est tenue par le curé du Veyer, mais nous en ignorons l'emplacement. L'édifice actuel est de construction plus récente. La date 1865 est peinte sur la clé du premier arc doubleau, mais la chapelle est antérieure puisqu'elle apparaît sur le cadastre de 1830. Le toit et le plancher ont été refaits en 1971.

Source : inventaire général du patrimoine culturel PACA (numéro de dossier : IA05000294)

Crédit photo : CDRP05

Hameau de Bramousse (K)

Remarquable hameau de la commune de Guillestre suspendu sur l'ubac au coeur d'un vaste alpage. Il est composé de quatre groupes de maisons, chacun ayant son four à pain parfaitement restauré.

Crédit photo : CDRP05

Le Guil (L)

Le Guil prend sa source vers le Mont-Viso pour se déverser dans la Durance, juste sous Mont-Dauphin. Il est historiquement la voie naturelle de passage de la Provence vers le Piemont et l'ancien royaume de Savoie. C'est un haut lieu pour les sports d'eau-vive et la pêche.

Crédit photo : CDRP05