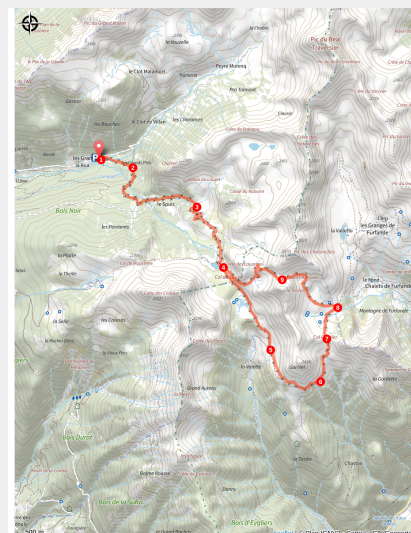
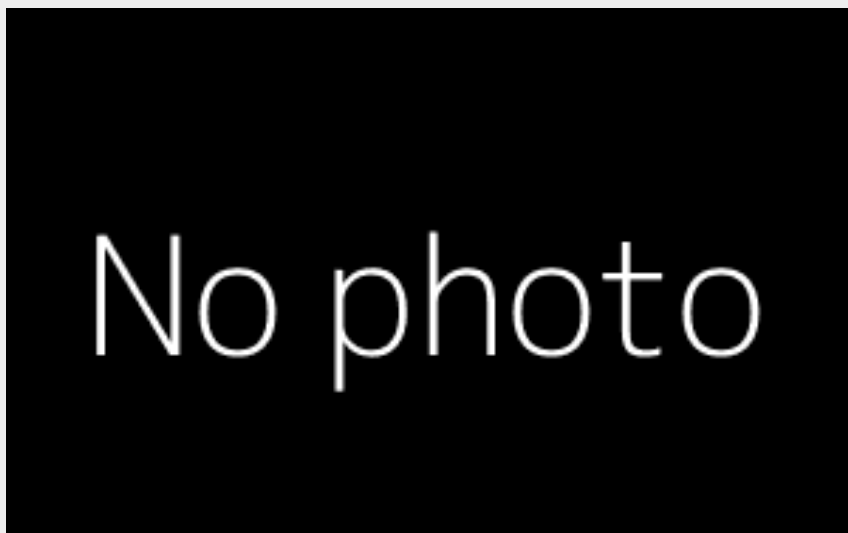


# Col Garnier par le Lac du Lauzet - Saint-Crépin

CC du Guillestrois et du Queyras - Saint-Crépin



*Une vue imprenable sur la vallée de la Vallouise ainsi que sur les sommets emblématiques des Écrins et du Pelvoux.*

Agréable randonnée vers un lac d'altitude facile d'accès, avec très belle vue sur le Pelvoux et la Barre des Écrins depuis le lac. Arrivé au lac du Lauzet, il est possible de poursuivre la balade vers le col Garnier, d'où vous pourrez entrevoir le Queyras et les chalets d'alpage de Furfande.

## Infos pratiques

Pratique : Pédestre

Durée : 6 h 30

Longueur : 15.0 km

Dénivelé positif : 1097 m

Difficulté : Moyen

Type : Boucle

# Itinéraire

**Départ** : Hameau des Grangettes

**Arrivée** : Hameau des Grangettes

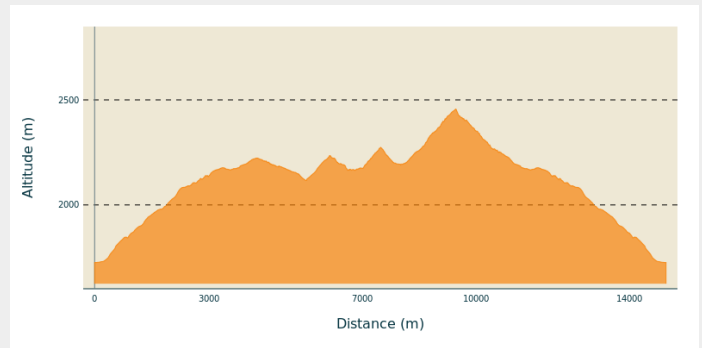
**Balisage** :  GRP  PR

**Communes** : 1. Saint-Crépin

2. Eygliers

3. Arvieux

## Profil altimétrique



Altitude min 1725 m Altitude max 2456 m

L'itinéraire débute sur la droite après la dernière habitation des Grangettes.

**1-** Prenez à droite sur un chemin qui descend pour traverser le torrent de Pra Reboul. Suivez ce chemin qui remonte en forêt jusqu'à une piste carrossable bordée par le petit canal du Bois noir.

**2-** Traversez le canal et prenez à droite pour continuer à progresser en serpentant dans le mélézin. Plus loin, descendez légèrement pour traverser le torrent du Lauzet sur une passerelle. Après avoir traversé une clairière, le sentier sillonne sur un secteur plus rocheux et se trouve ainsi moins bien tracé. Remontez le long du torrent et franchissez-le de nouveau pour changer de versant et rejoindre l'lapage de la cabane du Lauzet.

**3-** Là, empruntez la piste à gauche qui décrit d'abord quelques lacets avant de traverser jusqu'aux abords du lac.

**4-** Poursuivez tout droit en laissant le lac sur votre droite, puis légèrement à droite vers le col du Lauzet et redescendez progressivement en direction de la cabane de la Valette.

**5-** Ne rejoignez pas la cabane, mais quittez la piste en suivant sur la gauche les "drailles" (traces d'érosion occasionnées par le passage répétitif des moutons) pour franchir un petit col et retomber sur le GR 541.

**6-** Reprenez ce dernier à gauche et longez le versant pierreux puis remontez le pâturage jusqu'au col Garnier.

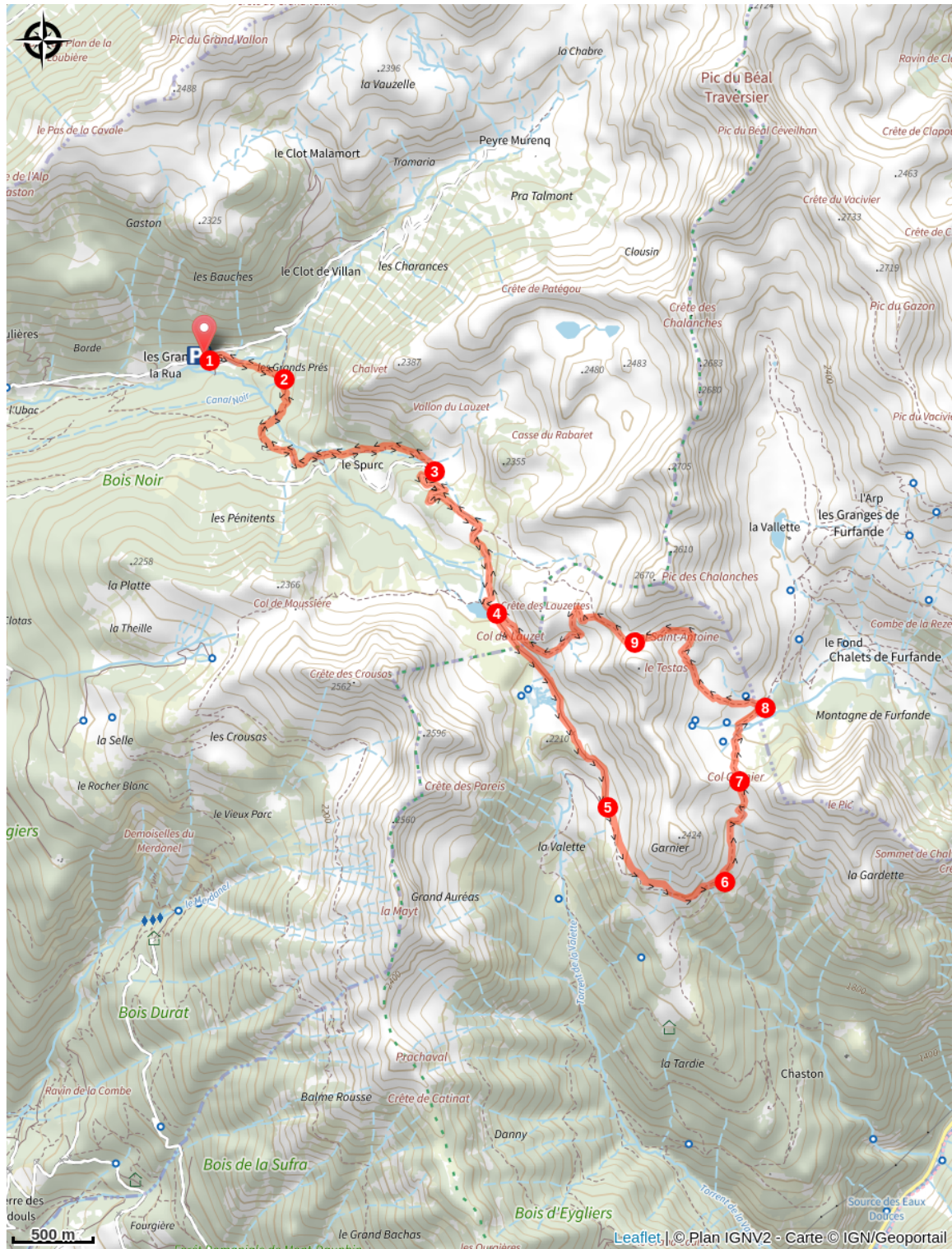
**7-** Après le col, le sentier redescend jusqu'à l'intersection où le GR 541 se dédouble, avec à droite la direction des chalets de Furfande que l'on aperçoit à flanc de montagne.

**8-** Prenez la variante du GR541 à gauche. Le sentier remonte dans la pelouse, puis traverse un éboulis sous le Pic des Chalanches.

**9-** Passez le col Saint-Antoine et plongez sur la droite en longeant le flanc du pic, un peu escarpé sur quelques mètres. Puis redescendez progressivement jusqu'aux abords du lac. Le retour au point de départ s'effectue par le même itinéraire que l'ascension jusqu'au lac (repère n°4).

Le retour s'effectue ensuite par le même itinéraire.

# Sur votre chemin...



# Toutes les infos pratiques

## Comment venir ?

### Transports

Office de Tourisme du Guillestrois-Queyras : 04 92 46 76 18

### Accès routier

Aller à Saint-Crépin par la RN94. Prendre direction Villaron Haut (D738), jusqu'au Villard. Emprunter une piste sur 5,5 km et arriver aux Grangettes. Poursuivre sur 500m et se garer avant le virage.

### Parking conseillé

Hameau des Grangettes, Saint-Crépin

## Lieux de renseignement

### OTI du Guillestrois et du Queyras

Maison du Tourisme du Queyras, 05350  
Château-Ville-Vieille

[info@guillestroisqueyras.com](mailto:info@guillestroisqueyras.com)

Tel : +33 (0)4 92 46 76 18

<http://www.guillestroisqueyras.com>

