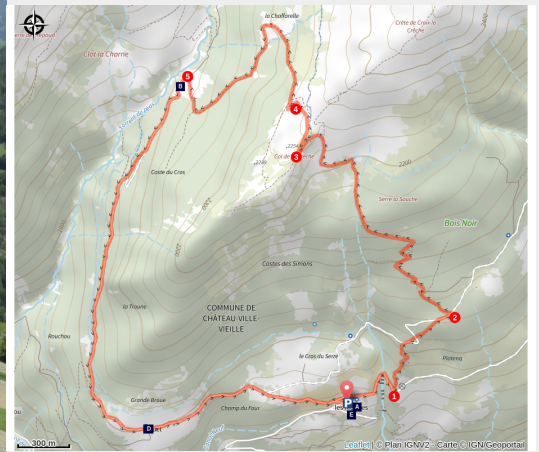


# CHATEAU QUEYRAS - Col de la Crèche

CC du Guillestrois et du Queyras - Château-Ville-Vieille



Arrivée sur Meyriès (Michel Branchet - CDRP 05)



*Une vue sur l'ensemble de la vallée du Guil, pour une approche rapide.*

La montée s'effectue dans une forêt riche en couleurs et en sons. Des roitelets, différentes mésanges, des pics... tous chantent leurs mélodies et égailent l'atmosphère. Arrivé au col, c'est la vue qui fascine. Elle s'étend à 180° de la Dent du Ratier à la frontière italienne. Au nord le Grand Rochebrune garde les lieux. Le Pic et ses contreforts dominant le vallon de Péas et imposent le respect sur ce vallon que les troupeaux arpentent depuis la nuit des temps.

## Infos pratiques

Pratique : Pédestre

Durée : 4 h

Longueur : 9.3 km

Dénivelé positif : 597 m

Difficulté : Moyen

Type : Boucle

Thèmes : Point de vue

# Itinéraire

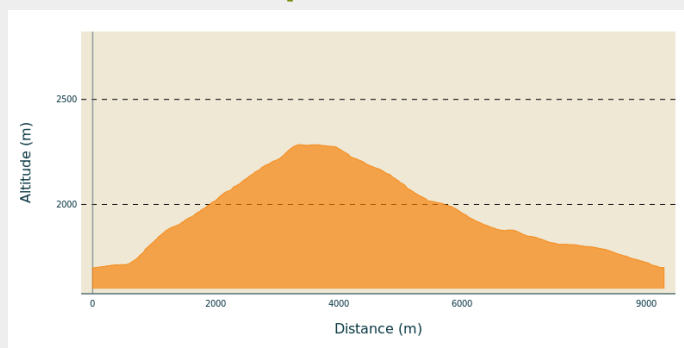
**Départ** : Les Meyriès

**Arrivée** : Les Meyriès

**Balisage** :  GR  PR

**Communes** : 1. Château-Ville-Vieille

## Profil altimétrique



Altitude min 1699 m Altitude max 2285 m

Aller au bout du parking et suivre la route forestière en direction de Rouet. Prendre la première piste à droite (GR®). Continuer sur le GR® jusqu'au point « Le Puy ».

1- Au niveau de l'oratoire monter à gauche sur le sentier dans le bois. Atteindre une piste, prendre à droite et la suivre jusqu'au point « Platenq la Charpenelle » (1900 m).

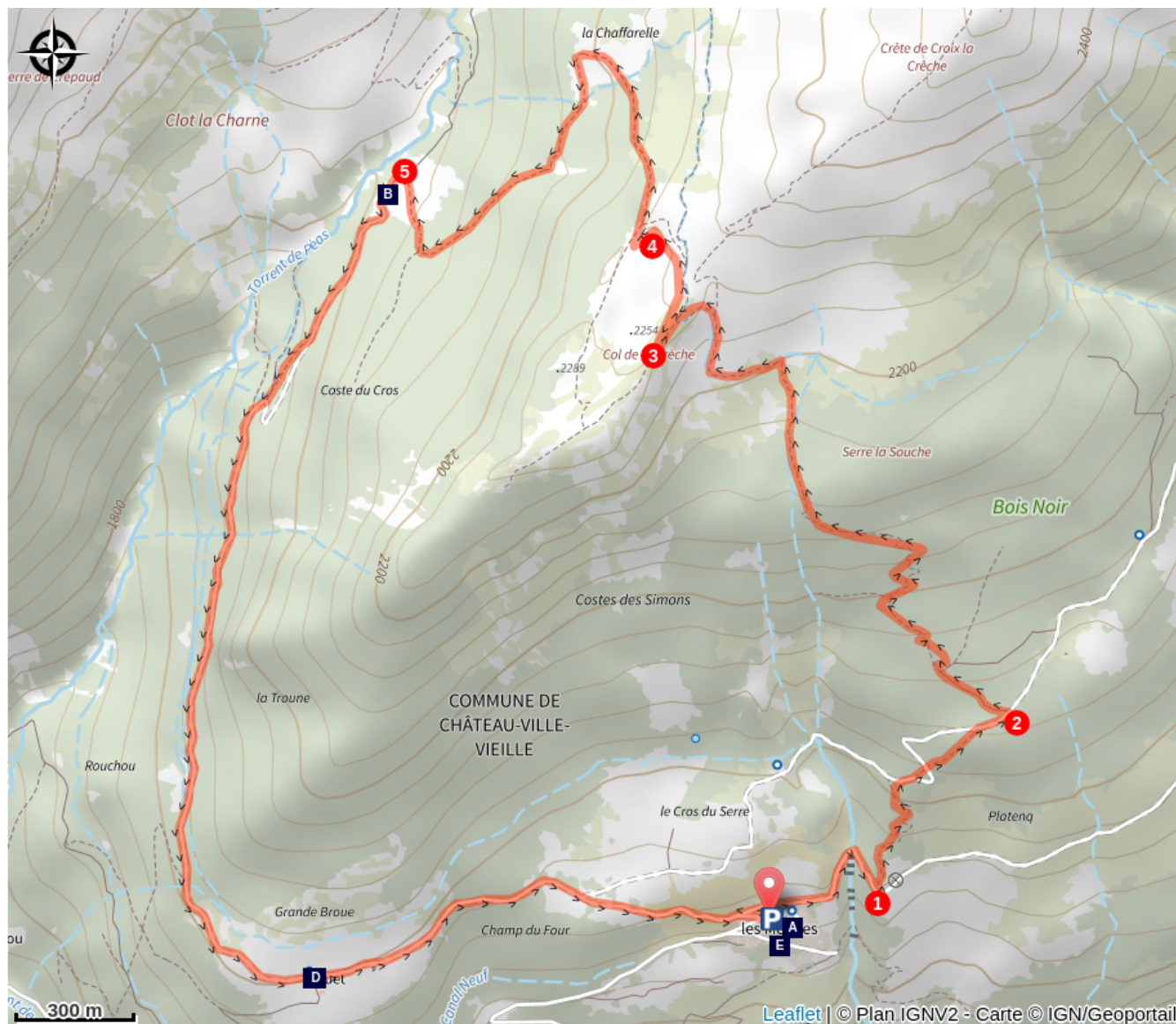
2- Virer à gauche sur un large sentier qui se réduit rapidement et fait des lacets ascendants. Sortir progressivement de la forêt et arriver sur une courte partie (10 m) un peu plus technique dans les schistes qui débouche sur le col de la Crèche.

3- Prendre à droite à niveau, contourner le grand affaissement et tourner à gauche directement vers la forêt.

4- Pénétrer dans la pinède et descendre en lacets. Atteindre un sentier plus large, tourner à droite et rapidement rejoindre la bergerie de Péas.

5- Virer à gauche sur la piste qui rejoint le Rouet. Le sentier suit cette piste forestière (excepté sur un court passage de quelques mètres en contrebas de cette piste) et ramène au point de départ.

# Sur votre chemin...



- Hameau de Meyries (A)
- Fontaine (C)
- Chapelle de Meyries (E)

- Bergerie de Péas (B)
- Chapelle du Rouet (D)

# Toutes les infos pratiques

## Comment venir ?

### Transports

Office de Tourisme du Guillestrois-Queyras : 04 92 46 76 18

### Accès routier

De Château Queyras, prendre la D444 jusqu'aux Meyriés. Le parking est au centre du village sur la gauche. (En face du gîte d'étape « les Astragales »)

### Parking conseillé

Les Meyriès

## Lieux de renseignement

### Maison du Parc naturel régional du Queyras

3580 Route de l'Izoard, 05350 Arvieux

[pnrq@pnr-queyras.fr](mailto:pnrq@pnr-queyras.fr)

Tel : +33 (0)4 92 46 88 20

<http://www.pnr-queyras.fr/>



### OTI du Guillestrois et du Queyras

Maison du Tourisme du Queyras, 05350  
Château-Ville-Vieille

[info@guillestroisqueyras.com](mailto:info@guillestroisqueyras.com)

Tel : +33 (0)4 92 46 76 18

<http://www.guillestroisqueyras.com>



# Sur votre chemin...

---



## ~~~~ Hameau de Meyries (A)

Meyriès est un très authentique hameau du Queyras, à 1700 m d'altitude, faisant partie de la commune de Ville-Vieille.

Crédit photo : CDRP05

---



## Bergerie de Péas (B)

Cabane non gardée dédiée à l'activité pastorale.

Crédit photo : CDRP05

---



## Fontaine (C)

Profitez de cette fontaine en bois située au hameau de Rouet, juste après les habitations.

Crédit photo : CDRP05

---



## ~~~~ Chapelle du Rouet (D)

Dans le charmant hameau du Rouet, ne manquez pas cette très belle chapelle en pierre.

Crédit photo : CDRP05

---



## ~~~~ Chapelle de Meyries (E)

Ne manquez pas la chapelle de Meyries, localisée sur les hauteurs du hameau.

Crédit photo : CDRP05