
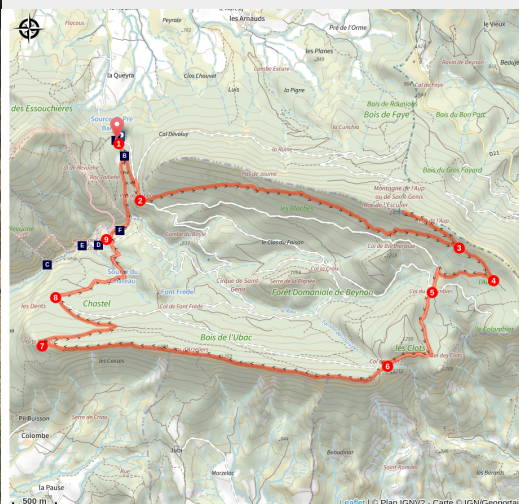


# Tour de la Montagne de St-Genis (N°10)

Parc Naturel Régional des Baronnies Provençales



Jubéo (CCSB)



Cette randonnée assez longue fait le tour du cirque de Saint-Genis par les crêtes, sur des sentiers en balcon, qui ne présentent aucune difficulté majeure.

## Infos pratiques

Pratique : Pédestre

Durée : 6 h

Longueur : 19.1 km

Dénivelé positif : 894 m

Difficulté : Difficile

Type : Boucle

Thèmes : Col et sommet, Flore et forêt, Point de vue

# Itinéraire

**Départ** : Jubéo, Savournon

**Arrivée** : Jubéo, Savournon

**Balisage** : — PR

**Communes** : 1. Savournon

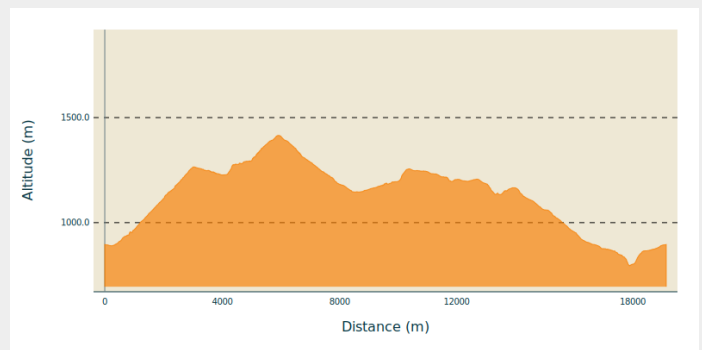
2. Garde-Colombe

3. Ventavon

4. Lazer

5. Laragne-Montéglin

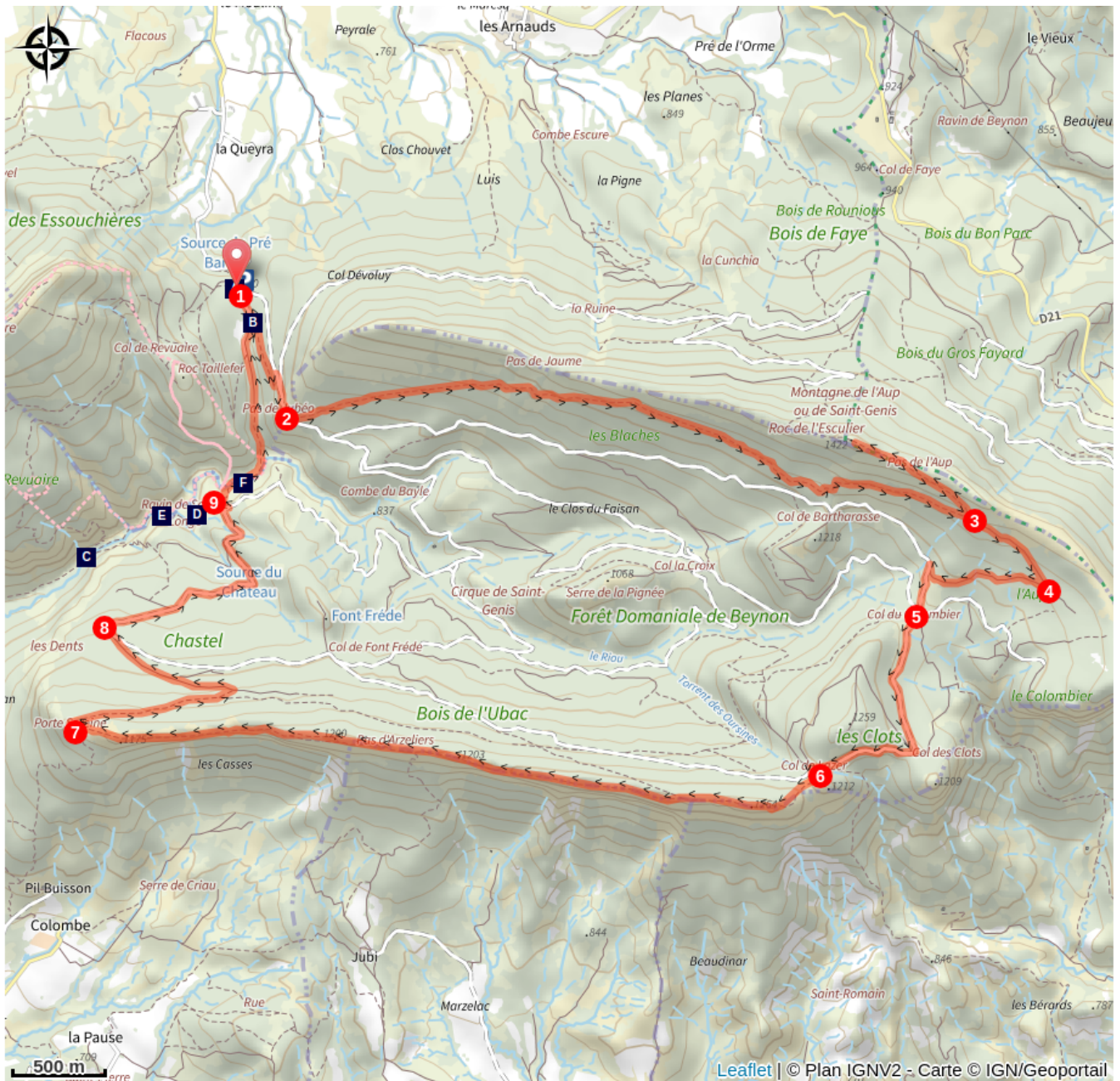
## Profil altimétrique



Altitude min 809 m Altitude max 1397 m

1. Du parking, suivre la piste à gauche, franchir la barrière pour rejoindre le Pas de Jubéo.
2. Emprunter un sentier pierreux qui monte à gauche, sur le flanc sud de la Montagne de L'Aup ou de Saint-Genis.
3. Au poteau "sous le pas de L'Aup", aller-retour facultatif au Roc de l'Esculier (1432 m) : emprunter le sentier à gauche à travers les genêts, pour rejoindre les crêtes.
4. A l'embranchement, suivre la direction "Col du Colombier" à droite. Continuer sur une piste puis, après 2 virages en épingale, tourner à gauche au croisement d'une large piste pour rejoindre le Col du Colombier (1151 m).
5. Au Col du Colombier, poursuivre votre chemin en empruntant la piste qui va tout droit, direction Col de Lazer.
6. Au col de Lazer (1191 m), prendre un sentier qui monte à gauche pour rejoindre la crête pâturée, la suivre jusqu'à "Porte Sereine".
7. A Porte-Sereine, emprunter le sentier qui part à droite et descend dans un bois de hêtres, puis de pins. Descendre à gauche sur un chemin qui rejoint une piste forestière jusqu'au poteau "Le Chastel".
8. Poursuivre la piste à gauche, et, au poteau "RF du château", prendre le sentier qui descend vers les gorges pour rejoindre 100 m plus bas une bifurcation.
9. Suivre le sentier de droite vers le parking de Jubéo. Longer, puis franchir le Riou sur un petit pont, pour remonter dans une forêt de pins, jusqu'au parking de Jubéo.

## Sur votre chemin...



Aire de pique-nique avec fontaine  
(A)

~~~~~ Pont en pierre (C)

Tunnel (E)

## Maison forestière de Jubéo (B)

Point de vue sur les gorges (D)

## Passerelle sur le Riou (F)



# Toutes les infos pratiques

## **Recommandations**

- Longue randonnée, aux montées régulières qui ne présente pas de difficulté majeure

## **Comment venir ?**

### Transports

- Limitons les déplacements, pensons aux transports en commun et au covoiturage : <https://zou.maregionsud.fr>

### Accès routier

Depuis Laragne (22 km), emprunter la D 1075 puis la D 21 jusqu'à Savournon et la D 221 jusqu'à Jubéo.

### Parking conseillé

Parking de Jubéo, Savournon

## **Lieux de renseignement**

### **Office de Tourisme Sisteron Buëch - bureau de Serres**

Place du Lac, 05700 Serres

[serres@sisteron-buech.fr](mailto:serres@sisteron-buech.fr)

Tel : 04 92 67 00 67

<http://www.sisteron-buech.fr>



### **Office de Tourisme Sisteron Buëch - bureau d'Orpierre**

Place du village, None 05700 Orpierre

[orpierre@sisteron-buech.fr](mailto:orpierre@sisteron-buech.fr)

Tel : 04 92 66 30 45

<http://www.sisteron-buech.fr>



# Sur votre chemin...

---



## Aire de pique-nique avec fontaine (A)

Jolie aire de pique-nique bien ombragée, face au parking de Jubéo. Profitez-en pour faire une agréable pause.

Crédit photo : L.P



## Maison forestière de Jubéo (B)

A quelques pas du parking de Jubéo se trouve la maison forestière de Jubéo. Le sentier de randonnée passe juste devant le bâtiment.

Crédit photo : L.P



## ~~~~ Pont en pierre (C)

Cette jolie petite arche en pierre à l'entrée des gorges du Riou invite à faire une pause au bord de l'eau.

Crédit photo : L.P



## Point de vue sur les gorges (D)

Profiter de ce sublime et sauvage panorama sur les gorges du Riou.

Crédit photo : L.P



## Tunnel (E)

En chemin, passer par un tunnel de 20 mètres creusé dans la roche. Il surplombe les gorges du Riou.

Crédit photo : L.P



## Passerelle sur le Riou (F)

En plein coeur des magnifiques gorges du Riou, traverser le ruisseau par une jolie petite passerelle en bois. Les grosses roches plates qui entourent la passerelle invitent à prendre un bain de soleil et à faire une pause pique-nique.

Crédit photo : L.P