Riou et Revuaire (N°21)

CC du Sisteronais-Buëch - Garde-Colombe

Splendides marnes (CCSB)

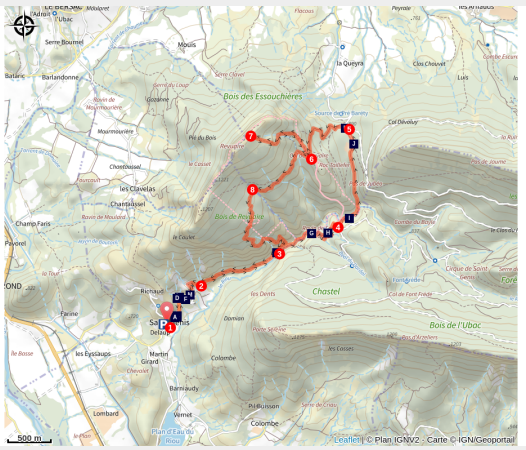

Depuis Saint-Genis, découvrez les vasques creusées par l'eau claire et fraîche du torrent du Riou, la forêt de genévriers thurifères et le panorama au sommet du Révuaire.

Infos pratiques

Pratique : Pédestre

Durée : 4 h

Longueur : 12.1 km

Dénivelé positif : 714 m

Difficulté : Moyen

Type : Boucle

Thèmes : Eau, Flore et forêt, Géologie

Itinéraire

Départ : Parking, Saint-Genis
Arrivée : Parking, Saint-Genis
Balisage : PR
Communes : 1. Garde-Colombe
2. Savournon

Profil altimétrique

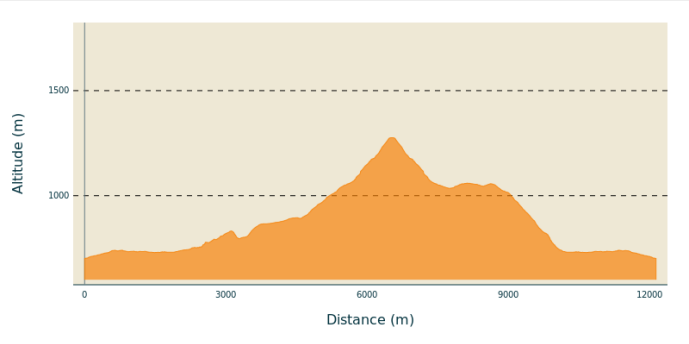

Altitude min 700 m Altitude max 1276 m

1. Emprunter la route qui monte au village, pour le traverser par la rue principale. Prendre à droite pour rejoindre le sentier dans les marnes noires.
2. Continuer par le chemin aménagé à plat, rejoindre la rive du Riou et remonter la gorge, rive droite (laisser à droite le petit pont de pierre).
3. Continuer le long du torrent, passer rive gauche (passage en tunnel). Par une série de lacets, gagner un embranchement (poteau "Saume Longe").
4. Dévaler la sente à gauche jusqu’au lit du torrent. Franchir la passerelle et grimper en sous-bois pour retrouver une piste jusqu’à la Maison forestière de Jubéo. Continuer jusqu’au parking (890 m).
5. Traverser l’aire de pique-nique et prendre à gauche le chemin qui monte dans les pins puis rejoint le Col du Taillefer ou col de Revuaire (1054 m).
6. Monter le sentier de droite, pour parvenir à la crête sommitale du Révuaire (1302 m), prudence, falaise abrupte.
7. Redescendre au Col du Taillefer par le même chemin. Prendre à droite le sentier qui, après un virage à gauche, file en traversée (sentier peu marqué, suivre les cairns).
8. Le sentier s’infléchit plus loin à gauche dans le bois du Révuaire. Descendre en lacets une série de terrasses rocheuses et retrouver un ancien chemin muletier bien marqué et bordé de murs en pierres sèches jusqu’au chemin des gorges en amont du petit pont. Par l’itinéraire aller, revenir au point de départ.

Sur votre chemin…

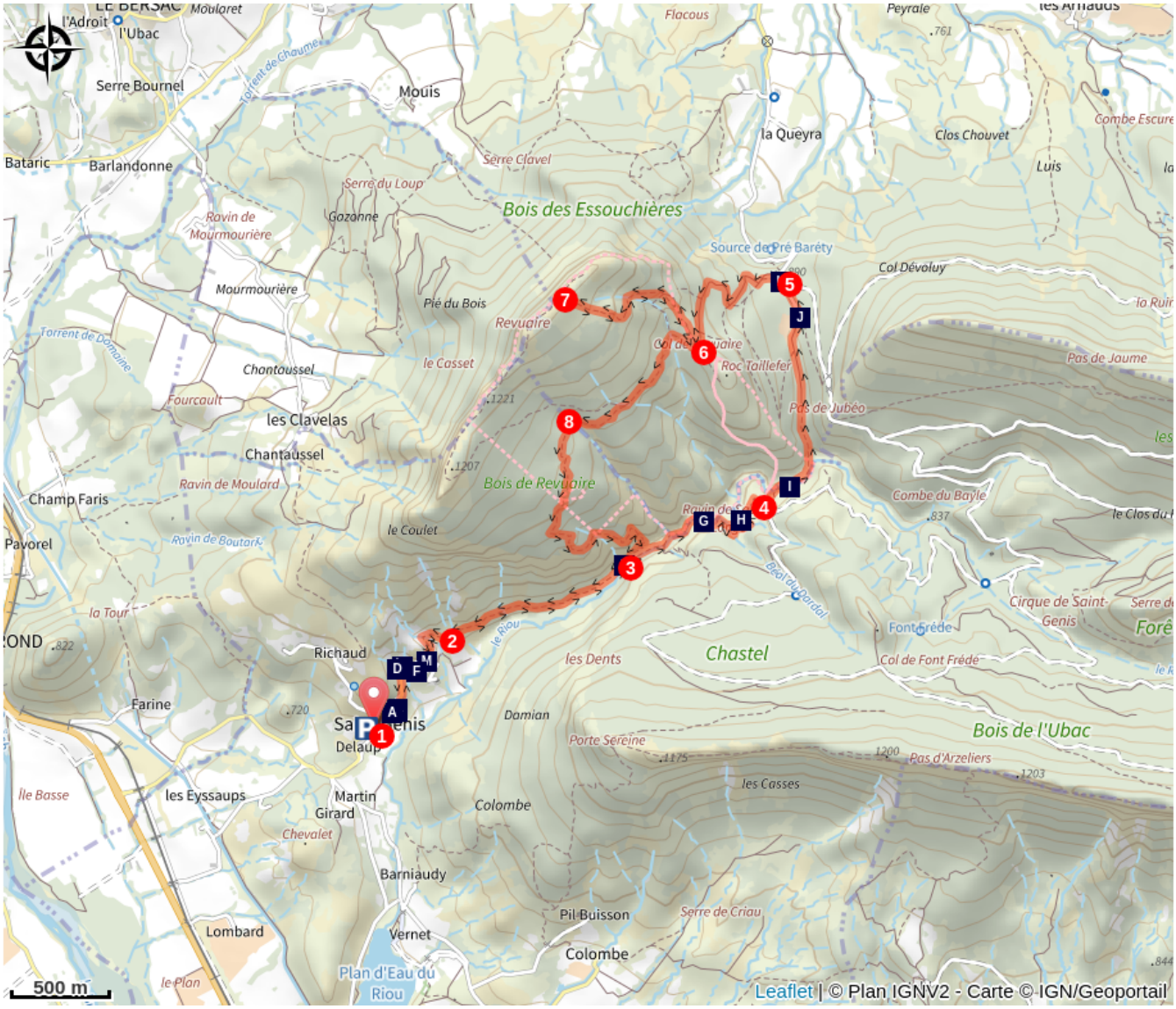

- Cadran solaire (A)
- Oratoire (C)
- Matériel agricole (E)
- Tunnel (G)
- Passerelle sur le Riou (I)
- Aire de pique-nique avec fontaine (K)
- Matériel agricole : tarare (M)
- Eglise de St-Genis (B)
- Fontaine et lavoir en pierre (D)
- Village de Saint Genis (F)
- Point de vue sur les gorges (H)
- Maison forestière de Jubéo (J)
- Pont en pierre (L)

Toutes les infos pratiques

Recommandations

- Possibilité de baignade dans les gorges

Comment venir ?

Transports

Limitons les déplacements, pensons aux transports en commun et au covoiturage : https://zou.maregionsud.fr

Accès routier

Depuis Serres (9 km), emprunter la D 1075 puis
la D 94 en direction de Garde-Colombe Saint-Genis.

Parking conseillé

Parking en face de l'ancienne mairie, Saint-Genis.

Lieux de renseignement

Office de Tourisme Sisteron Buëch - bureau de Serres
Place du Lac, 05700 Serres

serres@sisteron-buech.fr
Tel : 04 92 67 00 67
http://www.sisteron-buech.fr

Sur votre chemin...

Cadran solaire (A)

Ne manquez pas le superbe cadran solaire sur le mur de la maison juste en face de l'église du village.

Crédit photo : L.P

Eglise de St-Genis (B)

A l'entrée de Saint-Genis, l'église du village surplombe l'ensemble de la vallée. Profitez de la splendide vue sur le plan d'eau du Riou ainsi que sur la montagne de Chabre.

Cette église paroissiale fut construite au quartier Saint-Jaume en 1874.

Crédit photo : L.P

Oratoire (C)

Un banc et un oratoire se trouve juste à la sortie du village de Saint Genis. Ce lieu permet de faire une pause avec un très agréable point de vue sur les gorges du Riou.

Crédit photo : L.P

Fontaine et lavoir en pierre (D)

Faites une petite halte rafraichissante à la fontaine et au lavoir en pierre juste à l'entrée du village de St Genis.

Crédit photo : L.P

Matériel agricole (E)

Du matériel agricole ancien est exposé à l'entrée du village de St-Genis (charrue, faucheuse).

Crédit photo : L.P

Village de Saint Genis (F)

Charmant village se trouvant à l'entrée des gorges du Riou. C'est le départ de nombreuses randonnées.

Ce village denombrait 262 habitants en 1826 et en 2008, on en compte 57.

Crédit photo : L.P

Tunnel (G)

En chemin, passer par un tunnel de 20 mètres creusé dans la roche. Il surplombe les gorges du Riou.

Crédit photo : L.P

Point de vue sur les gorges (H)

Profiter de ce sublime et sauvage panorama sur les gorges du Riou.

Crédit photo : L.P

Passerelle sur le Riou (I)

En plein coeur des magnifiques gorges du Riou, traverser le ruisseau par une jolie petite passerelle en bois. Les grosses roches plates qui entourent la passerelle invitent à prendre un bain de soleil et à faire une pause pique-nique.

Crédit photo : L.P

Maison forestière de Jubéo (J)

A quelques pas du parking de Jubéo se trouve la maison forestière de Jubéo. Le sentier de randonnée passe juste devant le bâtiment.

Crédit photo : L.P

Aire de pique-nique avec fontaine (K)

Jolie aire de pique-nique bien ombragée, face au parking de Jubéo. Profitez en pour faire une agréable pause.

Crédit photo : L.P

Pont en pierre (L)

Cette jolie petit arche en pierre à l'entrée des gorges du Riou invite à faire une pause au bord de l'eau.

Crédit photo : L.P

Matériel agricole : tarare (M)

Le tarare ou vanneuse est une machine utilisée lors du vannage.

Crédit photo : L.P