
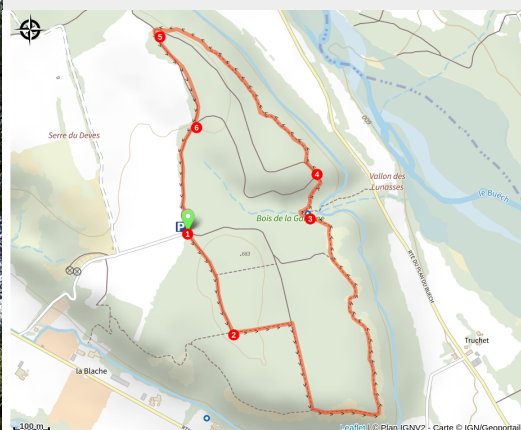


# Plateau de Garenne (N°7)

Parc Naturel Régional des Baronnies Provençales - Trescléoux



Ambiance mystérieuse dans le Bois de la Garenne (Office de Tourisme Sisteron Buëch)



*Cette courte promenade avec alternance de chemins et de sentiers, à travers la forêt Domaniale de Trescléoux, est un parcours facile, idéal pour les familles.*

## Infos pratiques

Pratique : Pédestre

Durée : 1 h

Longueur : 3.3 km

Dénivelé positif : 61 m

Difficulté : Très facile

Type : Boucle

Thèmes : Flore et forêt

Accessibilité : Famille

# Itinéraire

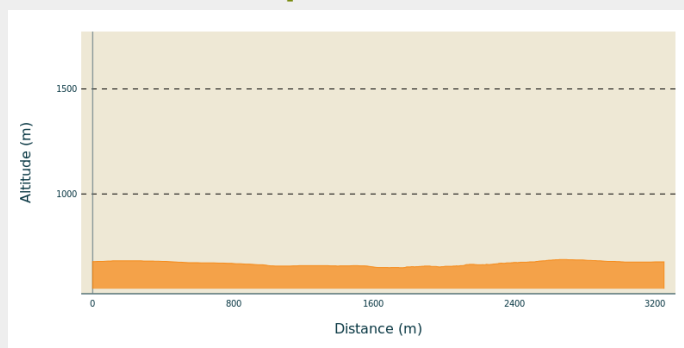
**Départ** : Aire de pique-nique du plateau, Trescléoux

**Arrivée** : Aire de pique-nique du plateau, Trescléoux

**Balisage** : — PR

**Communes** : 1. Trescléoux

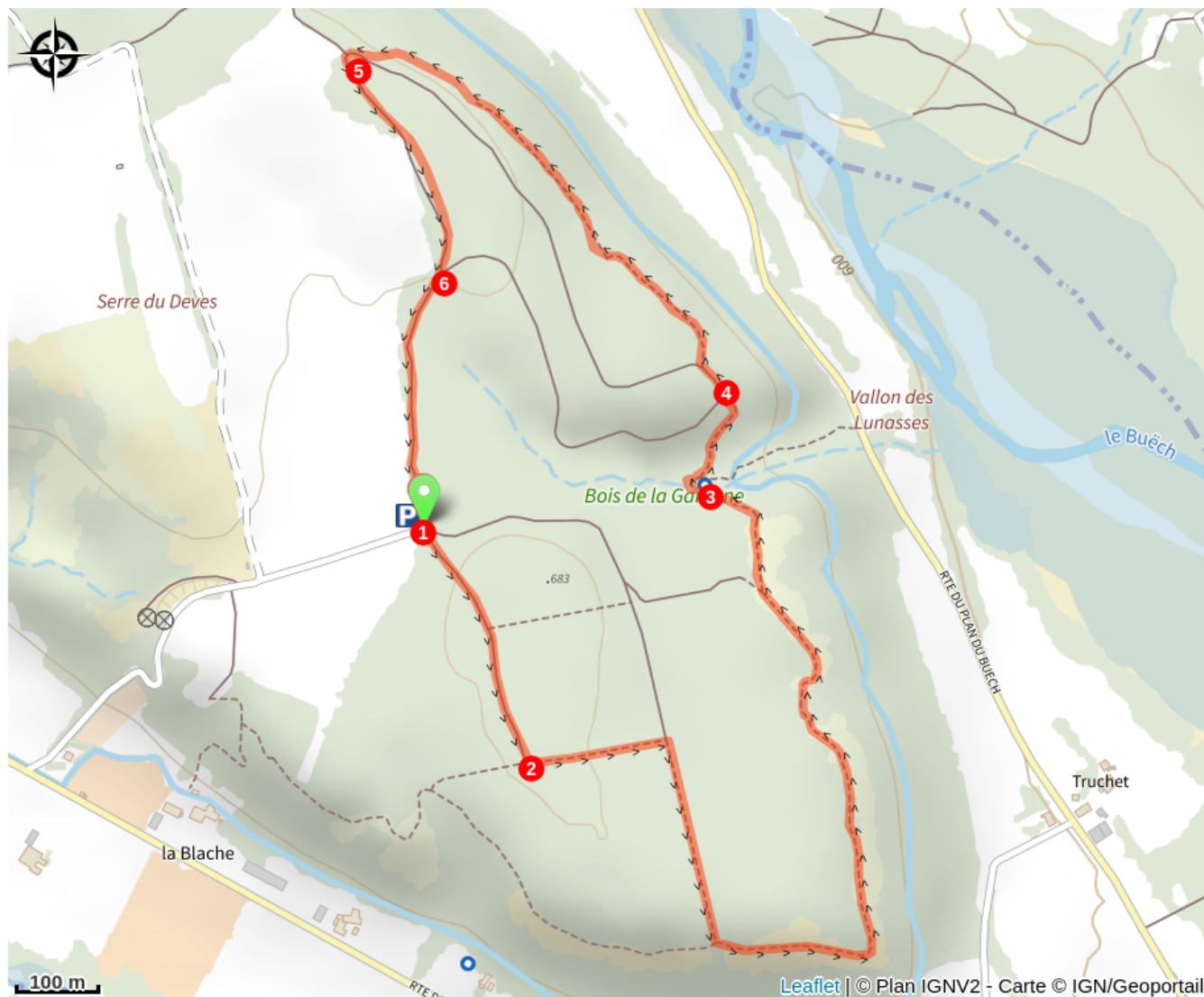
## Profil altimétrique



Altitude min 649 m Altitude max 688 m

1. Prendre à droite de l'aire de pique-nique et suivre le balisage jaune. Ignorer les sentiers de gauche et de droite et poursuivre toujours tout droit.
2. A l'intersection avec un sentier resserré, tourner à gauche sur celui-ci. Arrivé à un chemin élargi, tourner à droite. Poursuivre en longeant le bord du plateau. Redescendre légèrement sur la gauche puis tourner à droite sur un sentier plus refermé.
3. Au panneau « source », tourner à droite pour la découvrir. Remonter alors un sentier dans un talweg, ignorer le sentier VTT qui part sur la droite et poursuivre en remontant jusqu'à arriver à un chemin forestier.
4. Continuer tout droit sur 50 m et poursuivre à gauche sur la piste forestière.
5. A l'extrémité d'une vaste prairie, virer à gauche et poursuivre tout droit sous une allée de pins.
6. A la dernière intersection, prendre à droite et continuer sur le même sentier pour rejoindre le point de départ.

# Sur votre chemin...



# Toutes les infos pratiques

## Comment venir ?

### Transports

- Limitons les déplacements, pensons aux transports en commun et au covoiturage : <https://zou.maregionsud.fr>

### Accès routier

Depuis Laragne / Serres (D 1075), rejoindre Pont-Lagrand (embranchement à Eyguians) ; au rond-point, prendre la 1ère à droite en direction de Trescléoux ; prendre la route direction "Chemin de la Garenne" à 2,4 km sur la droite.

### Parking conseillé

Aire de pique-nique du plateau, Trescléoux

## Accessibilité

---

 Famille

## Lieux de renseignement

### Office de Tourisme Sisteron Buëch - bureau d'Orpierre

Place du village, N°5700 Orpierre

orpierre@sisteron-buech.fr

Tel : 04 92 66 30 45

<http://www.sisteron-buech.fr>

